

5

## VESTFJARÐAVEGUR (60):

Milli Eiðis í Vattarfirði og Þverár í Kjálkafirði  
í Reykhólahreppi og Vesturbyggð

# MAT Á UMHVERFISÁHRIFUM MATSSKÝRSLA

## TEIKNINGAR



október 2011

## Flokkun gagna innan Vegagerðarinnar

Flokkur	Efnissvið	Einkenni (litur)
1	Lög, reglugerðir, og önnur fyrirmæli stjórnvalda	Svartur
2	Stjórnunarleg fyrirmæli, skipurit, verkefnaskipting, númeraðar orðsendingar	Gulur
3	Reglur, alm. verklýsingar, sérskilmálar	Rauður
4	Handbækur, leiðbeiningar	Grænn
5	<b>Greinargerðir, álitserðir, skýrslur, yfirlit</b>	<b>Blár</b>
Ú	Útboðslýsingar	



# TEIKNINGAR

Teikning 1.	Vegagerðin, (2011):	Afstöðumynd, mkv. 1:400.000.
Teikning 2.	Vegagerðin, (2011):	1/2 Yfirlitsmynd. Mögulegar veglínur, mkv. 1:50.000. 2/2 Yfirlitsmynd. Helstu umhverfisþættir, mkv. 1:50.000.
Teikning 3.	Vegagerðin, (2011):	Grunnmynd. Mögulegar veglínur, mkv. 1:10.000, 1/4 - 4/4.
Teikning 4.	Vegagerðin, (2011):	Grunnmynd. Gróðurkort, mkv. 1:10.000, 1/4 - 4/4.
Teikning 5.	Vegagerðin, (2011):	Grunnmynd. Mikilvæg vistkerfi, mkv. 1:10.000, 1/4 - 4/4.
Teikning 6.	Vegagerðin, (2011):	Grunnmynd, fornleifar, birkikjarr, leirur o.fl., veglína A með fyllingum og skeringum, mkv. 1:4.000, 1/11 - 11/11.
Teikning 7.	Vegagerðin, (2011):	Grunnmynd, fornleifar, birkikjarr, leirur o.fl., veglína B með fyllingum og skeringum, mkv. 1:4.000, 1/4 - 4/4.
Teikning 8.	Vegagerðin, (2011):	Jarðfræðikort.
Teikning 9.	Vegagerðin, (2011):	Veglínur A, B og C um Litlanes. Grunnmyndir og langsnið, mkv. 1:4.000, 6 teikningar.
Teikning 10.	Vegagerðin, (2011):	Veglína C um Litlanes. Grunnmynd mkv. 1:4.000

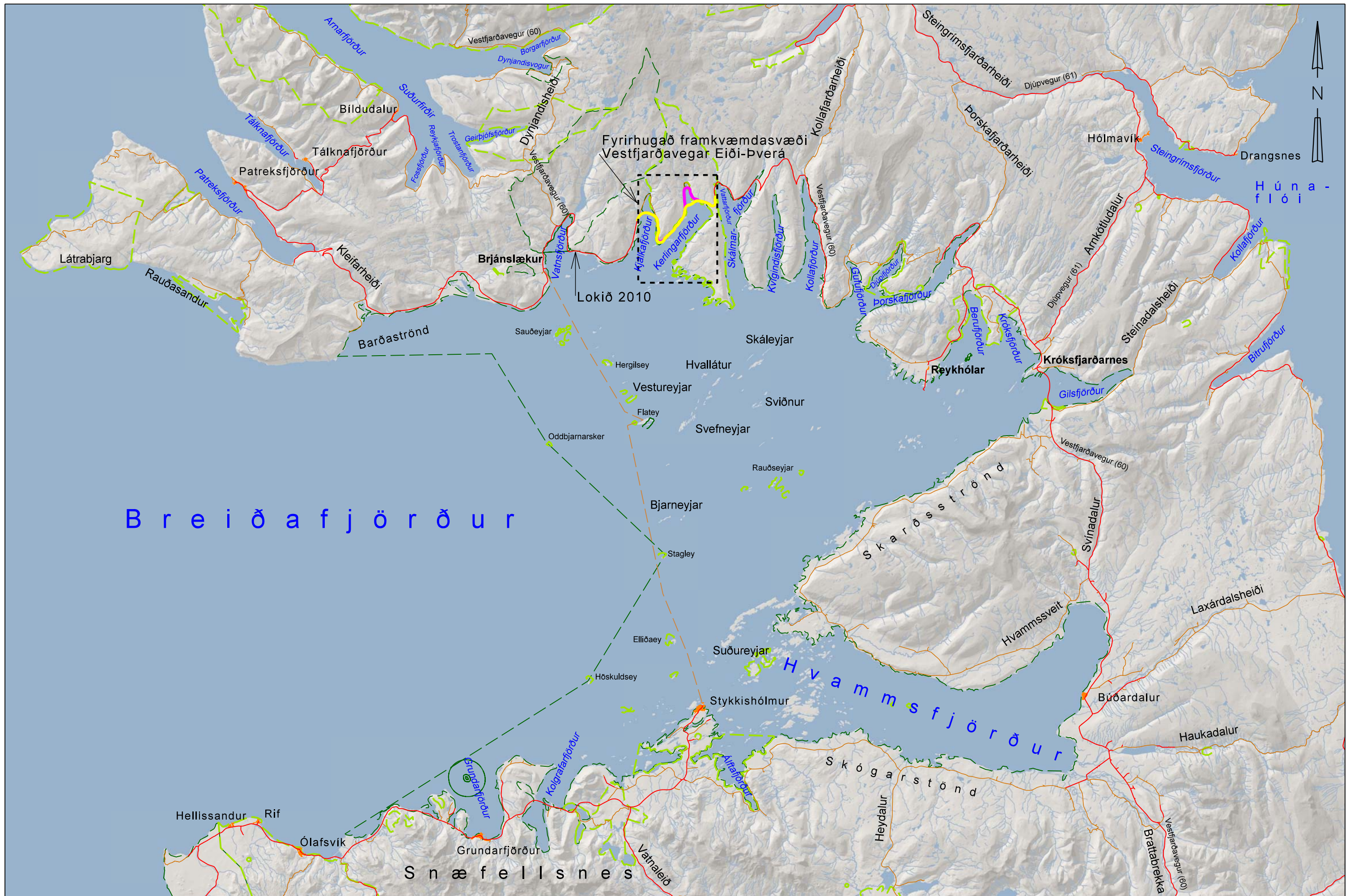


Veghönnunardeild

október 2011







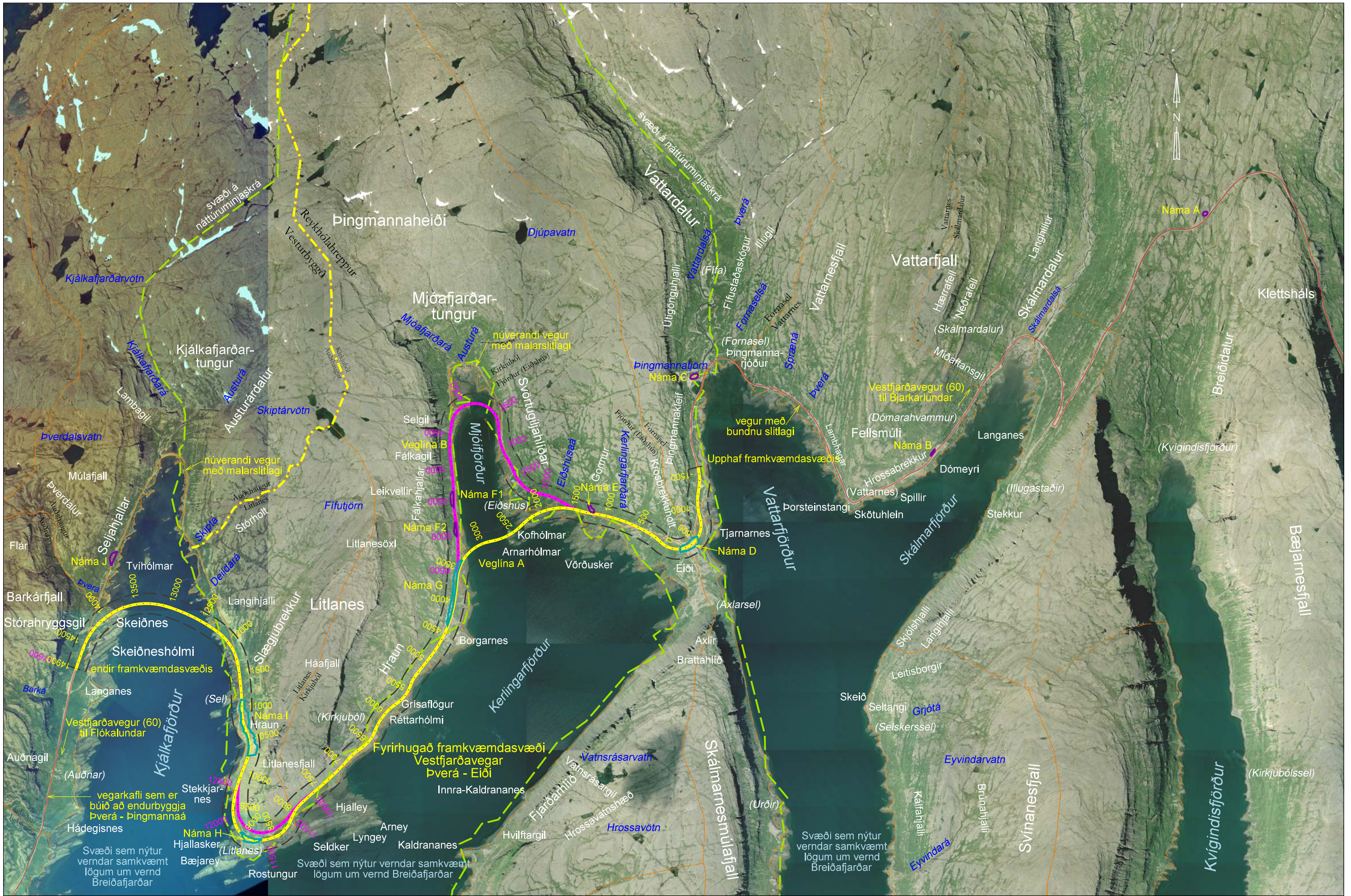
Landmælingar: Vegagerðin  
 Hnitakerfi: ISN93 Hæðarkerfi: Landshæðarnet  
 Loftmyndataka og myndmæling: Loftmyndir ehf. 1999 og 2004  
 Flughæð: Mískvastærð:  
 Kartagerð: Vegagerðin HA

- ferjuleið
- svæði á Náttúruminjaskrá
- friðlýst svæði
- vegur með bundnu slitlagi
- malarvegur
- fyrirhugað framkvæmdasvæði



Veghönnunardeild		Vestfjarðavegur	
Eiði - Þverá		60-31/32	
MELIKV.	Hannað	Afstöðumynd	
1:400,000	Teikn.	1 of 1	
	Yfirf.		
	Samp.	Teikning 1	





Landmælingar: Vegagerðin  
 Hnitakerfi: ISN93 Hæðarkerfi: Landshæðarnet  
 Loftmyndataka og myndmæling: Loftmyndir ehf. 1999 og 2004  
 Flughæð: 3500 m Mæskvastærð: 10x10 m.  
 Kartagerð: Vegagerðin júlí 08 HSH  
 Landamerkeriu ónákvæm. Heimild: Nýtjaland 2006

- náma
- náma/skering
- landamerki
- náttúrumínjaskrá
- rannsóknarsvæði



Veghönnunar deild		Vestfjarðavegur	
MELIKV.	Hannad.	Eiði - Þverá	60-31/32
150.000	Teikn.	Yfirlitsmynd	1 of 2
	Yfirf.	Mögulegar veglínur	Teikning 2
	Samb.		

Svæði sem nýtur verndar samkvæmt lögum um vernd Breiðafjarðar

Svæði sem nýtur verndar samkvæmt lögum um vernd Breiðafjarðar

Svæði sem nýtur verndar samkvæmt lögum um vernd Breiðafjarðar

vegur með bundnu slitlagi

núverandi vegur með malarslitlagi

núverandi vegur með malarslitlagi

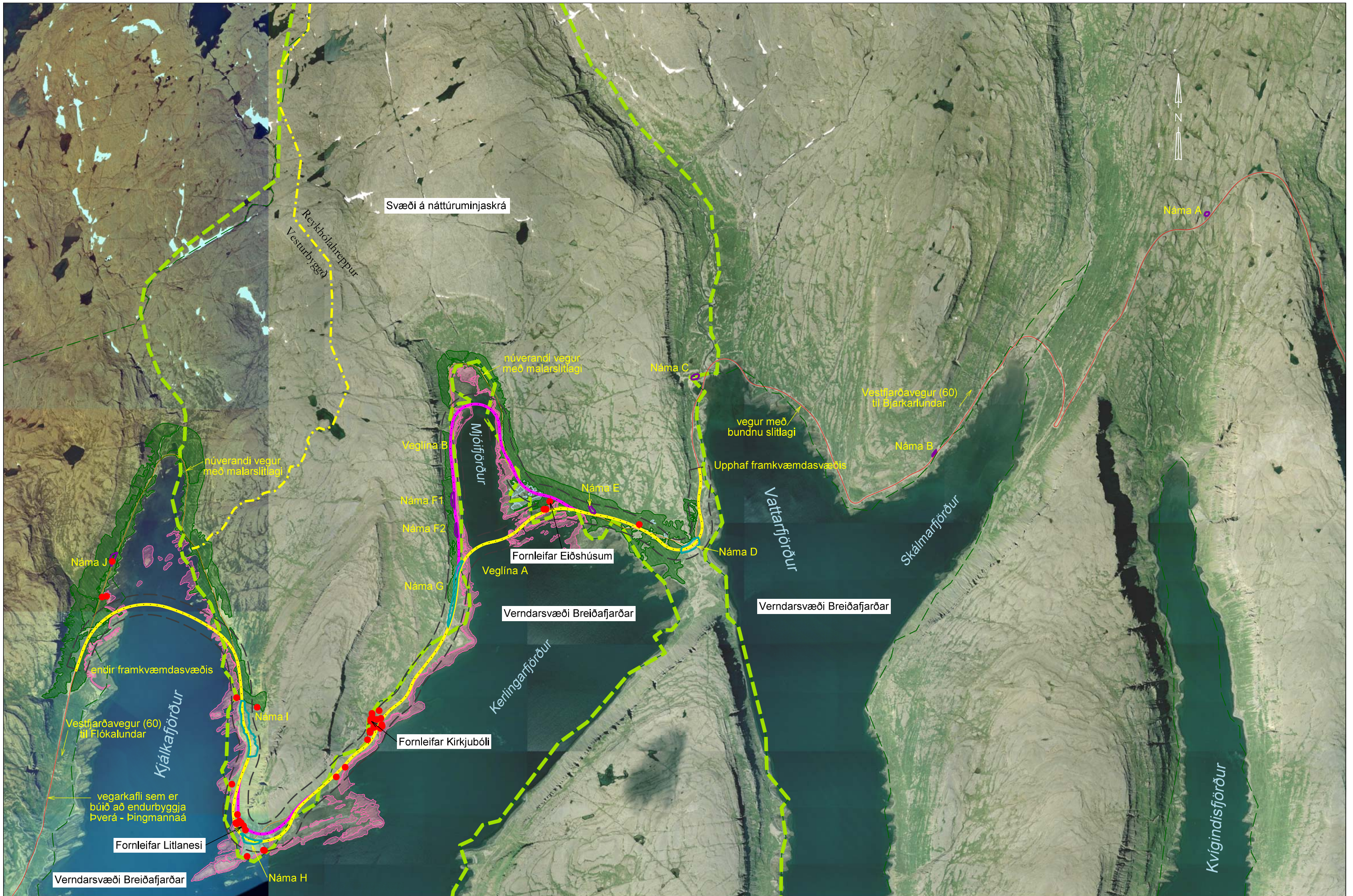
vegarkafli sem er búið að endurbyggja Þverá - Þingmannaá

Vestfjarðavegur (60) til Bjarkarlundar (Dómarahvammur)

endir framkvæmdasvæðis

Fyrirhugað framkvæmdasvæði Vestfjarðavegar Þverá - Eiði





Landmælingar: Vegagerðin  
 Hnitakerfi: ÍSN93 Hæðarkerfi: Landshæðarnet  
 Loftmyndatöku og myndmæling: Loftmyndir ehf. 1999 og 2004  
 Flughæð: 3500 m Mæskvastær: 10x10 m.  
 Kortagerð: Vegagerðin júlí 08 HSH  
 Landamerki eru ónákvæm. Heimild: Nýttjaland 2006

- birkikjarr
- votlendi
- fjörur og leirur á verndarsvæði Breiðafjarðar
- náma
- náma/skering
- fornleifar
- landamerki
- náttúruminjaskrá
- rannsóknarsvæði



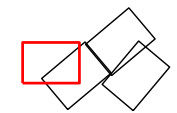
Veghönnunardeild		Vestfjarðavegur Eiði - Þverá	
MELIKV.	Hannað .		60-31/32
1:50,000	Teikn. .		
	Yfirf. .	Yfirlitsmynd	2 of 2
	Samb. .	Helstu umhverfispættir	Teikning 2





Svæði sem nýtur verndar samkvæmt lögum um vernd Breiðafjarðar

Landmælingar: Vegagerðin  
 Hnitakerfi: ISN93 Hæðarkerfi: Landshæðarnet  
 Loftmyndatöku og myndmæling: Loftmyndir ehf.  
 Flughæð: 3000 m Mæskvastærð: 10x10 m.  
 Kortagerð: Vegagerðin  
 Landamerkeriu ónákvæm. Heimild: Nýtjaland 2006

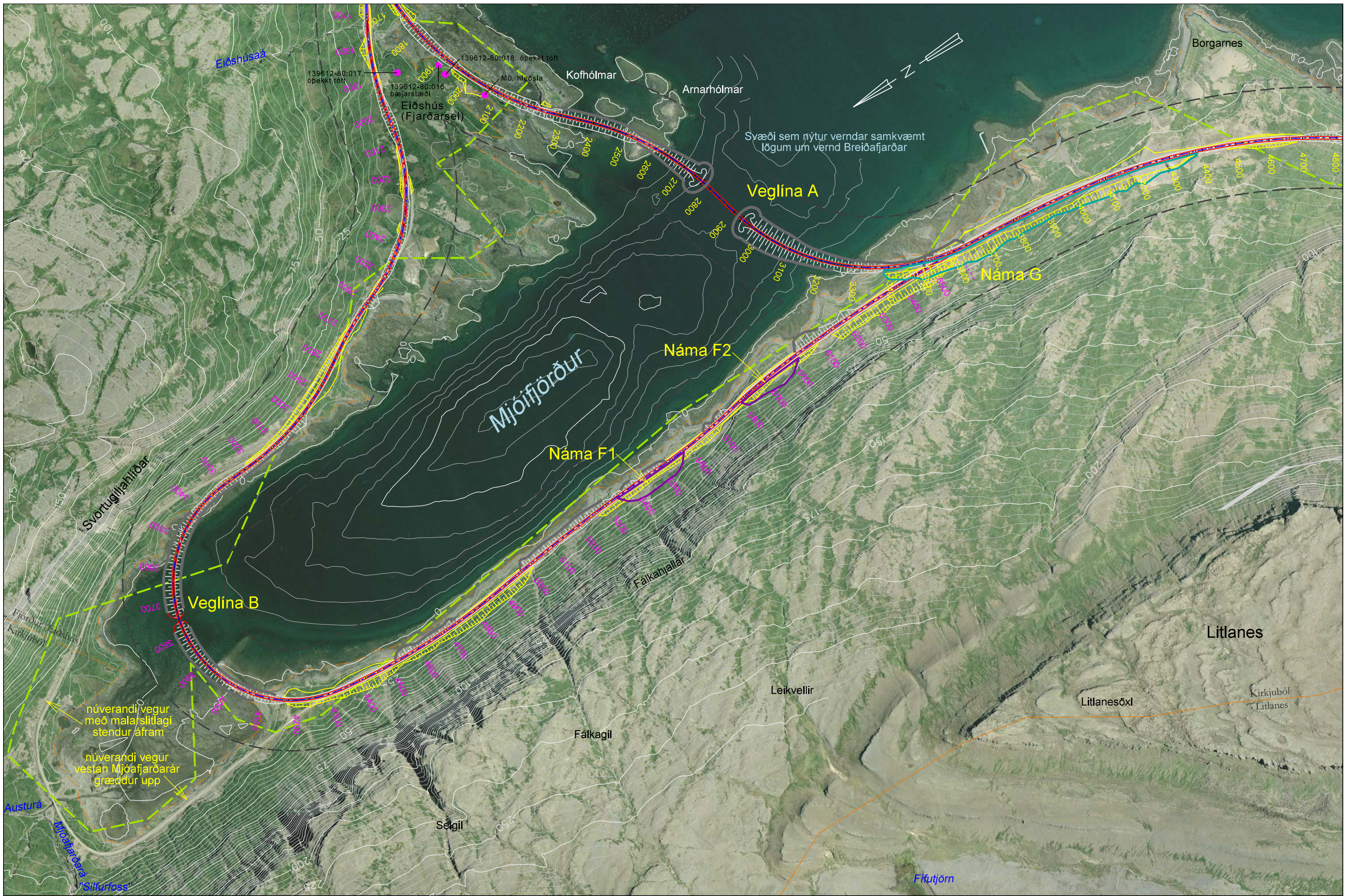


- skering
- fylling
- vegbrún
- miðlína
- landamerki
- náttúruminjaskrá
- rannsóknarsvæði
- grjótvörn með vegi
- fornleifar
- náma
- náma/skering

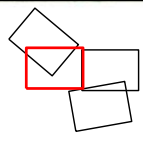


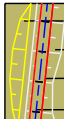










Veghönnunardeild		Vestfjarðavegur Eiði - þverá	
MELIKV.	Hannað .	Grunnmynd Mögulegar veglínur	60-31/32 1 of 4 Teikning 3
1:10.000	Teikn. .		
	Yfirf. .		
	Samb. .		





Landmælingar: Vegagerðin  
 Hnitakerfi: ISN93 Hæðarkerfi: Landshæðarínet  
 Loftmyndatöku og myndmæling: Loftmyndir ehf.  
 Flughæð: 3000 m Mæskvastærð: 10x10 m.  
 Kartagerð: Vegagerðin  
 Landamerkeriu ónákvæm. Heimild Nýttjaland 2006

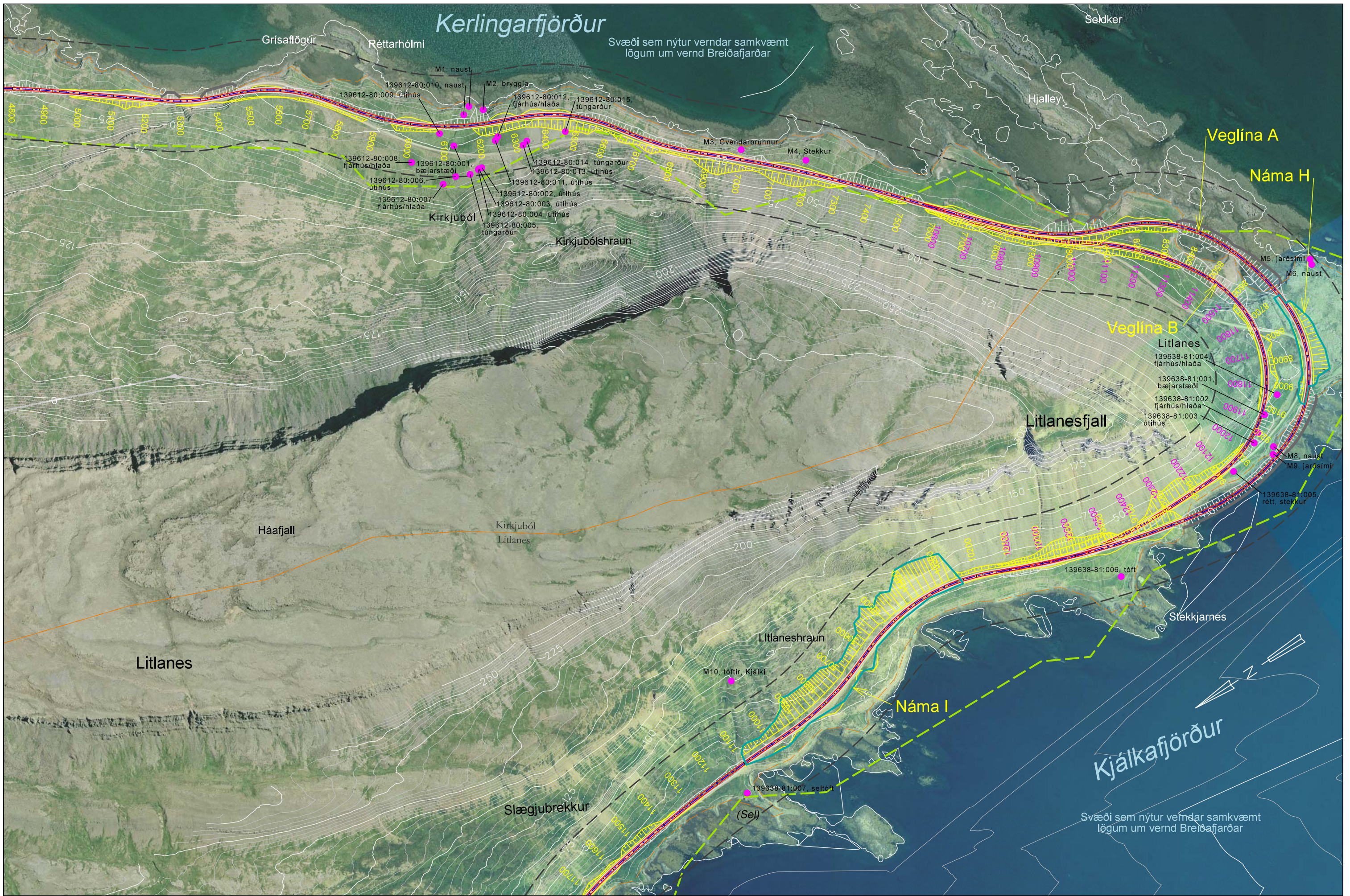


-  skering
-  fylling
-  vegbrún
-  miðlína
-  landamerki
-  náttúrumínjaskrá
-  rannsóknarsvæði
-  rofvarn með vegi
-  fornleifar
-  náma
-  náma/skering

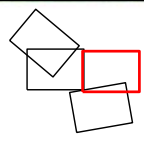


Veghönnunardeild		Vestfjarðavegur		Eiði - Þverá	
MELIKV.	Hannað .	Grunnmynd		60-31/32	
1:10.000	Teikn. .	Mögulegar veglínur		2 of 4	
	Yfirf. .			Teikning 3	
	Samb. .				





Landmælingar: Vegagerðin  
 Hnitakerfi: ÍSN93 Hæðarkerfi: Landshæðarnet  
 Loftmyndataka og myndmæling: Loftmyndir ehf.  
 Flughæð: 3000 m Mæskvastærð: 10x10 m.  
 Kartagerð: Vegagerðin  
 Landamerki ónákvæm. Heimild: Nýttjaland 2006

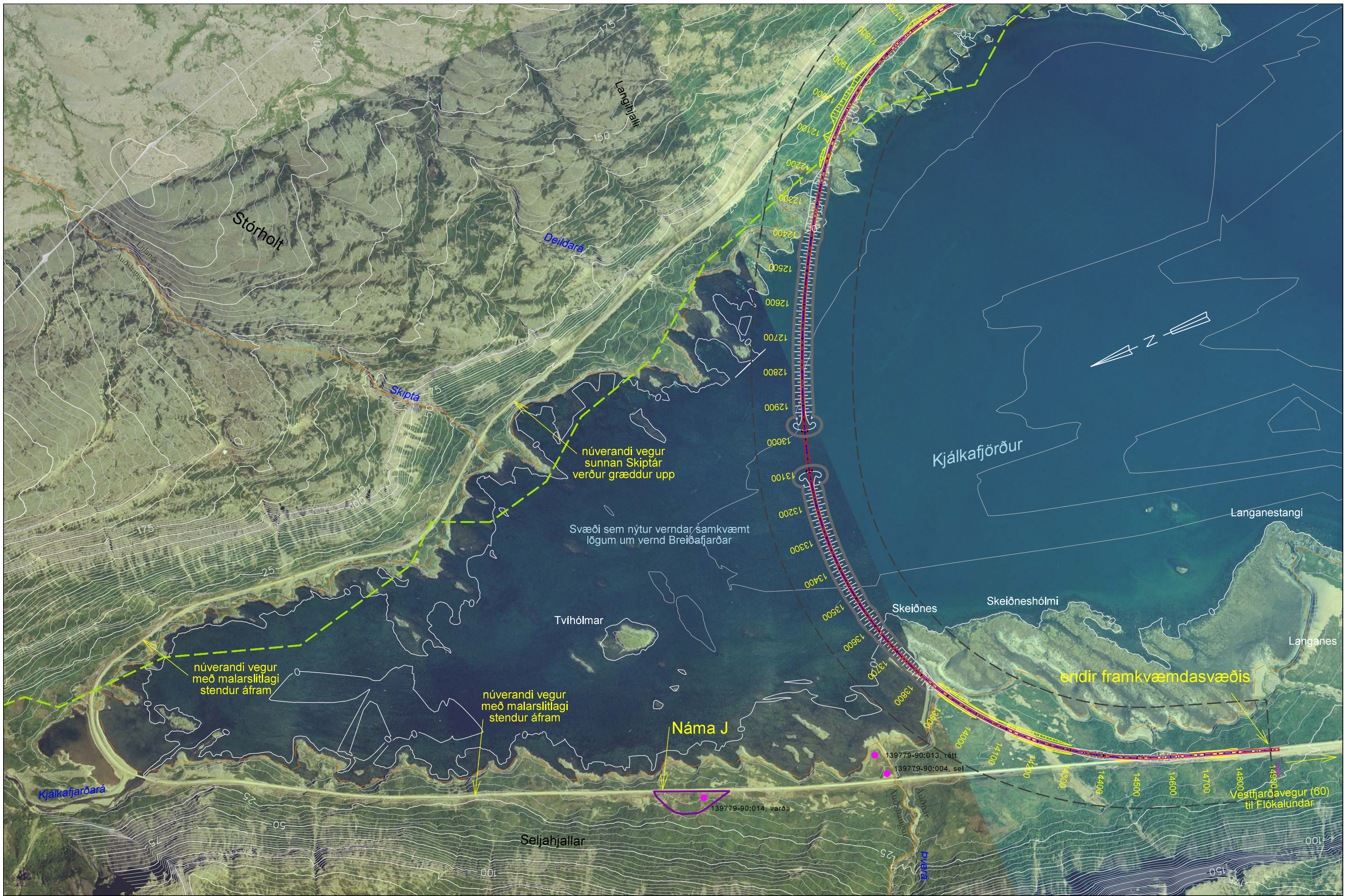


- skering
- fylling
- vegbrún
- miðlína
- landamerki
- náttúruinjaskrá
- rannsóknarsvæði
- rofvarn með vegi
- fornleifar
- náma
- náma/skering

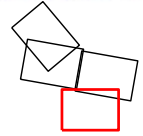













Veghönnunardeild		Vestfirjarðavegur		
		Eiði - Þverá		60-31/32
MELIKV.	Hannað	Grunnmynd mögulegar veglínur		3 of 4
1:10.000	Teikn.			
	Yfirf.			
	Samb.			Teikning 3





Landmælingar: Vegagerðin  
 Hnitakerfi: ÍSN93 Hæðarkerfi: Landshæðarínet  
 Loftmyndatöku og myndmæling: Loftmyndir ehf.  
 Flughæð: 3000 m Mæskvastærð: 10x10 m.  
 Kortagerð: Vegagerðin  
 Landamerki ónákvæm. Heimild: Nýttjaland 2006

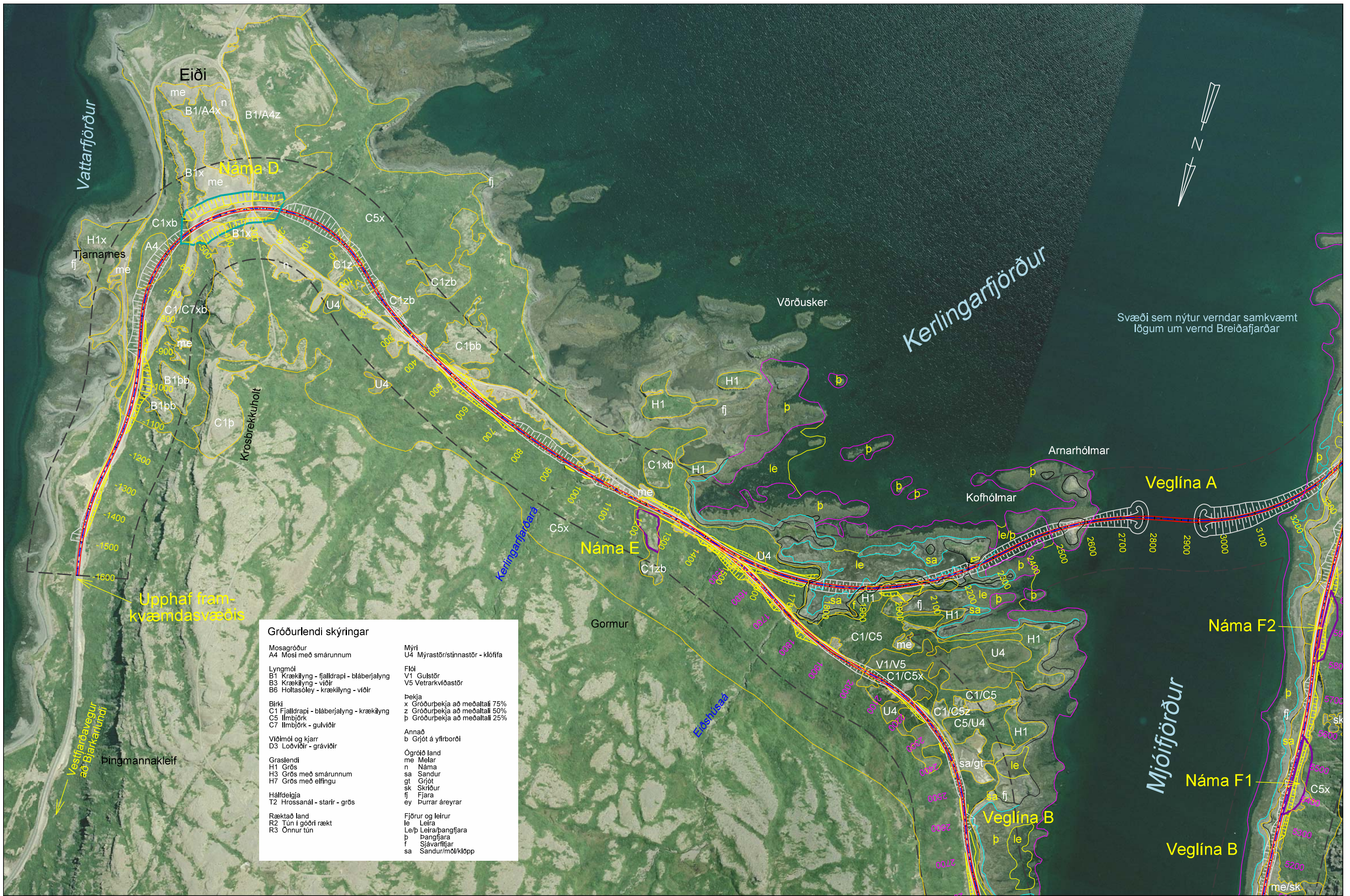


-  skering
-  fylling
-  vegbrún
-  miðlína
-  landamerki
-  náttúrumínjaskrá
-  rannsóknarsvæði
-  rofvarn með vegi
-  fornleifar
-  náma
-  náma/skering



Veghönnunar deild		Vestfjarðvegur		
		Eiði-Þverá		60-31/32
MELIKV.	Hönnuð	Grunnmynd		4 of 4
1:10.000	Teikn.			
	Yfirf.			
	Samb.	mögulegar veglínur		Teikning 3



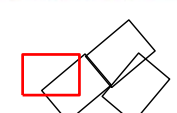


Svæði sem nýtur verndar samkvæmt lögum um vernd Breiðafjarðar

**Gróðurlendi skýringar**

Mosagróður A4 Mosi með smárunnum	Mýri U4 Mýrastór/stinnastór - klóffa
Lyngmói B1 Krækilyng - fjalldrapi - bláberjalyng B3 Krækilyng - víðir B6 Holtasóley - krækilyng - víðir	Flói V1 Gulstór V5 Vettrarkvöðastór
Birkí C1 Fjalldrapi - bláberjalyng - krækilyng C5 Illmbjörk - gulvíðir C7 Illmbjörk - gulvíðir	Þekja x Gróðurþekja að meðaltali 75% z Gróðurþekja að meðaltali 50% p Gróðurþekja að meðaltali 25%
Víðlmói og kjarr D3 Loðvíðir - grávíðir	Annað b Grjót á yfirborði
Graslendi H1 Grös H3 Grös með smárunnum H7 Grös með elfingu	Ógrótt land me Melar n Náma sa Sandur gt Grjót sk Skriður fj Fjara ey Þurrar áreyrar
Hálfdélgja T2 Hrossaná - starir - grös	Fjörur og leirur le Leira le/p Leira/pangfjara p Pangfjara f Sjávarfjara sa Sandur/mól/klópp
Ræktað land R2 Tún í góðri rækt R3 Önnur tún	

Landmælingar: Veggerðin  
Hnitakerfi: ISN93 Hæðarkerfi: Landshæðarínet  
Loftmyndataka og myndmæling: Loftmyndir ehf.  
Flughæð: 3000 m Mæskvastærð: 10x10 m.  
Kortagerð: Veggerðin  
Gróðurkort: Náttúrustofa Vestfjarða 2008

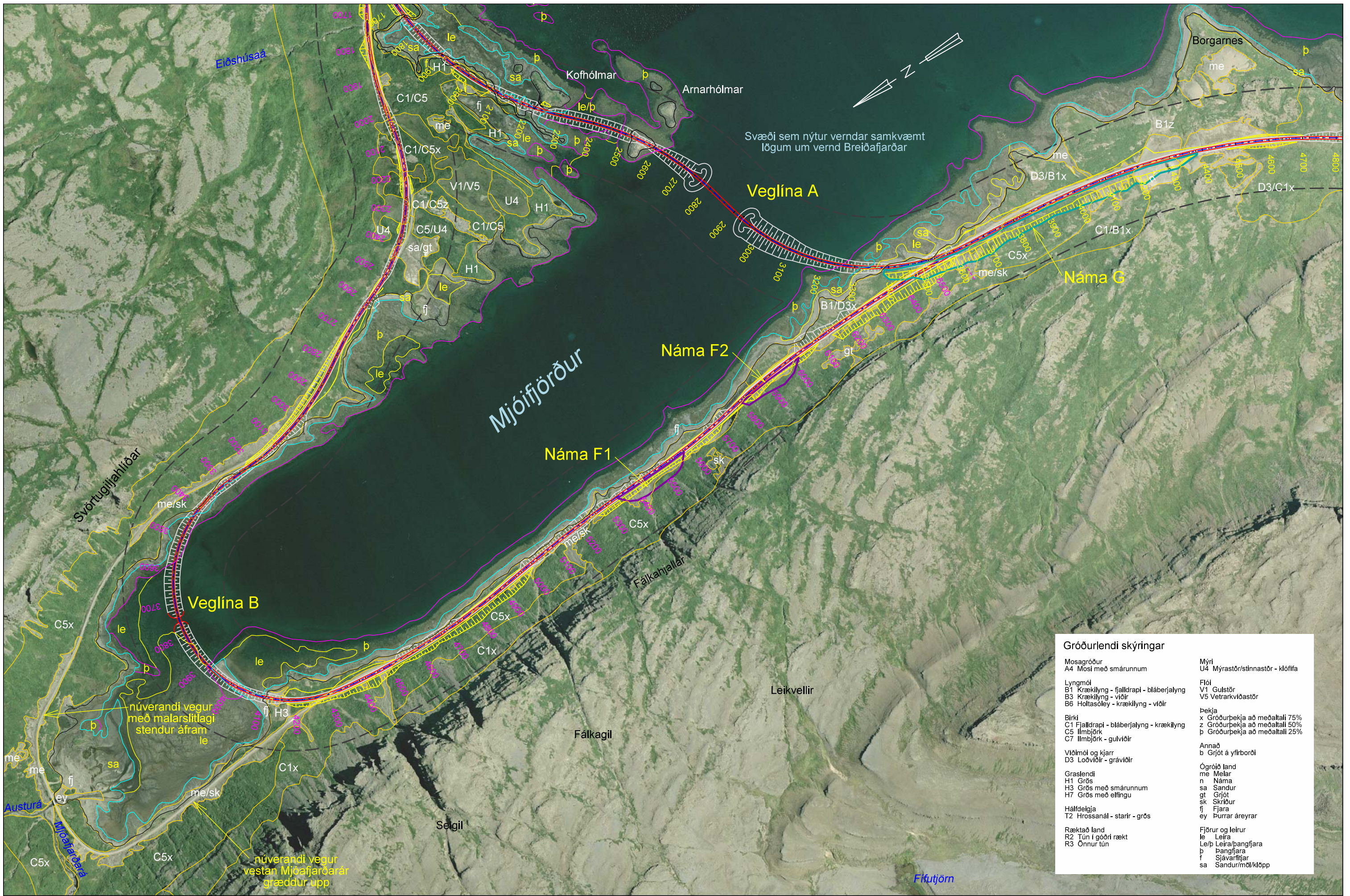


- skering
- fylling
- vegbrún
- miðlína
- mörk gróðurlenda
- rannsóknarsvæði
- náma
- náma/skering



Veghönnunardeild		Vestfjarðavegur	
		Eiði - þverá	
MELIKV.	Hannað .		60-31/32
1:10.000	Teikn. .		1 of 4
	Yfirf. .	Grunnmynd	
	Samb. .	Gróðurkort	Teikning 4





### Gróðurlendi skýringar

Mosagróður A4 Mosi með smárunnum	Mýri U4 Mýrastór/stinnastór - klóffía
Lyngmói B1 Krækilyng - fjalldrapi - bláberjalyng B3 Krækilyng - víðir B6 Holtasóley - krækilyng - víðir	Flói V1 Gulstór V5 Vetrarkvíðastór
Birki C1 Fjalldrapi - bláberjalyng - krækilyng C5 Ilmbjörk C7 Ilmbjörk - gulvíðir	Þekja x Gróðurþekja að meðaltali 75% z Gróðurþekja að meðaltali 50% p Gróðurþekja að meðaltali 25%
Víðimói og kjarr D3 Loðvíðir - grávíðir	Annað b Grjót á yfirborði
Graslendi H1 Grös H3 Grös með smárunnum H7 Grös með elfingu	Ógróð land me Melar n Náma sa Sandur gt Skriður fj Fjara ey Þurrar áreyrar
Hálfdeigja T2 Hrossanál - starir - grös	Fjörur og leirur le Leira le/p Leira/pangfjara p Pangfjara f Sjávarfjar sa Sandur/múll/klöpp
Ræktað land R2 Tún í góðri rækt R3 Önnur tún	

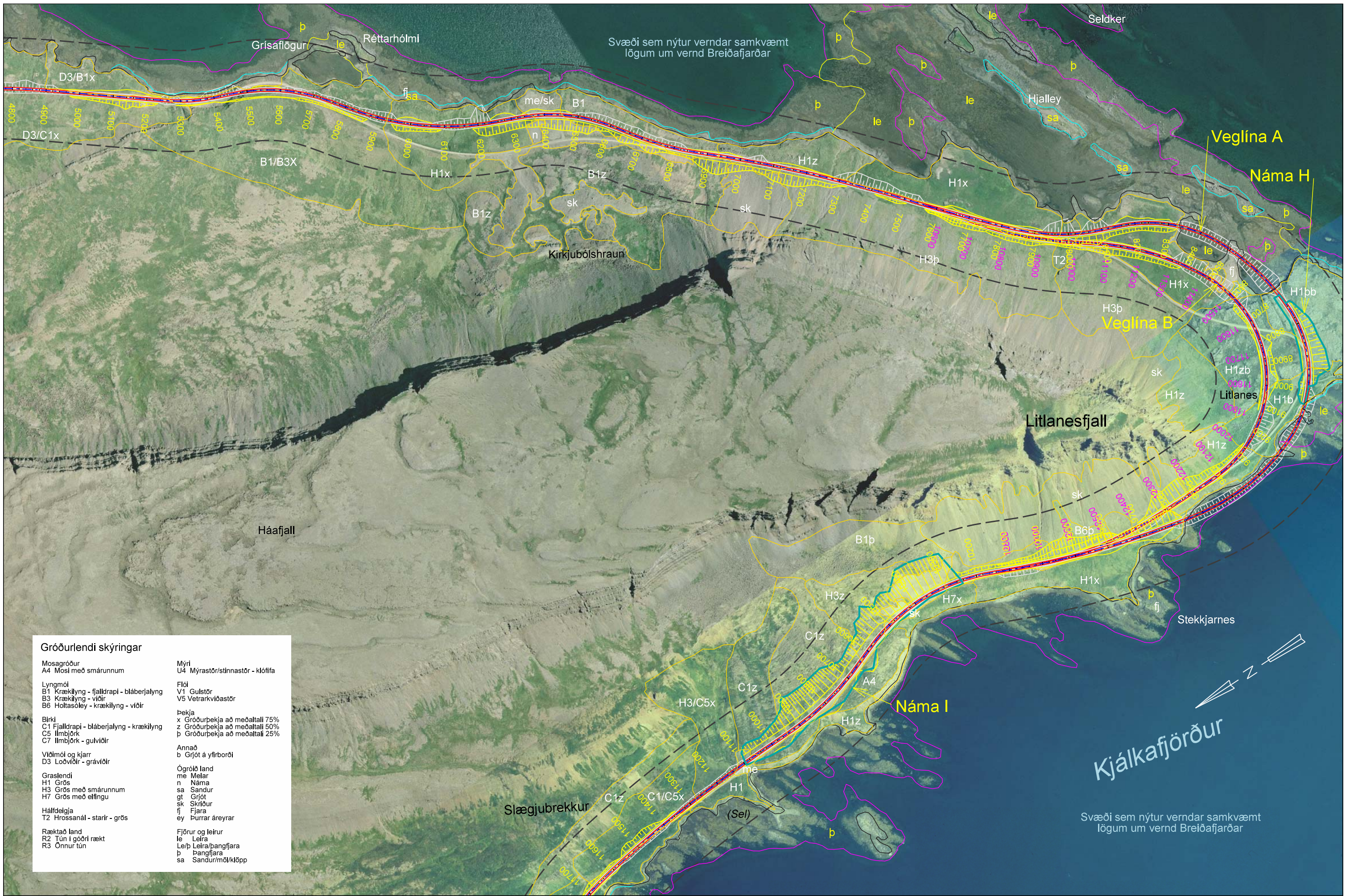
Landmælingar: Vegagerðin  
Hnitakerfi: ISN93 Hæðarkerfi: Landshæðarínet  
Loftmyndataka og myndmæling: Loftmyndir ehf.  
Flughæð: 3000 m Måskvastærð: 10x10 m.  
Kortagerð: Vegagerðin  
Gróðurkort: Náttúrustofa Vestfjarða 2008

	skering		mörk gróðurlenda		náma
	fylling		rannsóknarsvæði		náma/skering
	vegbrún				
	miðlína				



Veghönnunar deild		Vestfjarðavegur	
Eiði - Þverá		60-31/32	
MELIKV. 1:10.000	Hannað . . .	Grunnmynd Gróðurkort	2 of 4 Teikning 4
	Teikn. . .		
	Yfirf. . .		
	Samb. . .		

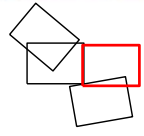




**Gróðurlendi skýringar**

Mosagróður A4 Mosi með smárunnum	Mýri U4 Mýrastór/stinnastór - klóffa
Lyngmói B1 Krækilyng - fjalldrapi - bláberjalyng B3 Krækilyng - víðir B6 Holtasóley - krækilyng - víðir	Flói V1 Gulstór V5 Vetrarkviðastór
Birki C1 Fjalldrapi - bláberjalyng - krækilyng C5 Illbjörk C7 Illbjörk - gulvíðir	Þekja x Gróðurþekja að meðaltali 75% z Gróðurþekja að meðaltali 50% þ Gróðurþekja að meðaltali 25%
Viðlmói og kjarr D3 Loðvíðir - grávíðir	Annað b Grjót á yfirborði
Graslendi H1 Grös H3 Grös með smárunnum H7 Grös með eflingu	Ógróð land me Melar n Náma sa Sandur gt Grjót sk Skriður fj Fjara ey Þurrar áreyrar
Hálfdeigja T2 Hrossanál - starir - grös	
Ræktað land R2 Tún í góðri rækt R3 Önnur tún	Fjörur og leirur le Leira le/p Leira/pangfjara þ Pangfjara sa Sandur/mól/klópp

Landmælingar: Vegagerðin  
Hnitakerfi: ISN93 Hæðarkerfi: Landshæðarínet  
Loftmyndatöku og myndmæling: Loftmyndir ehf.  
Flughæð: 3000 m Mæskvastærð: 10x10 m.  
Kortagerð: Vegagerðin  
Gróðurkort: Náttúrustofa Vestfjarða 2008



- skering
- fylling
- vegbrún
- miðlína
- mörk gróðurlenda
- rannsóknarsvæði
- náma
- náma/skering

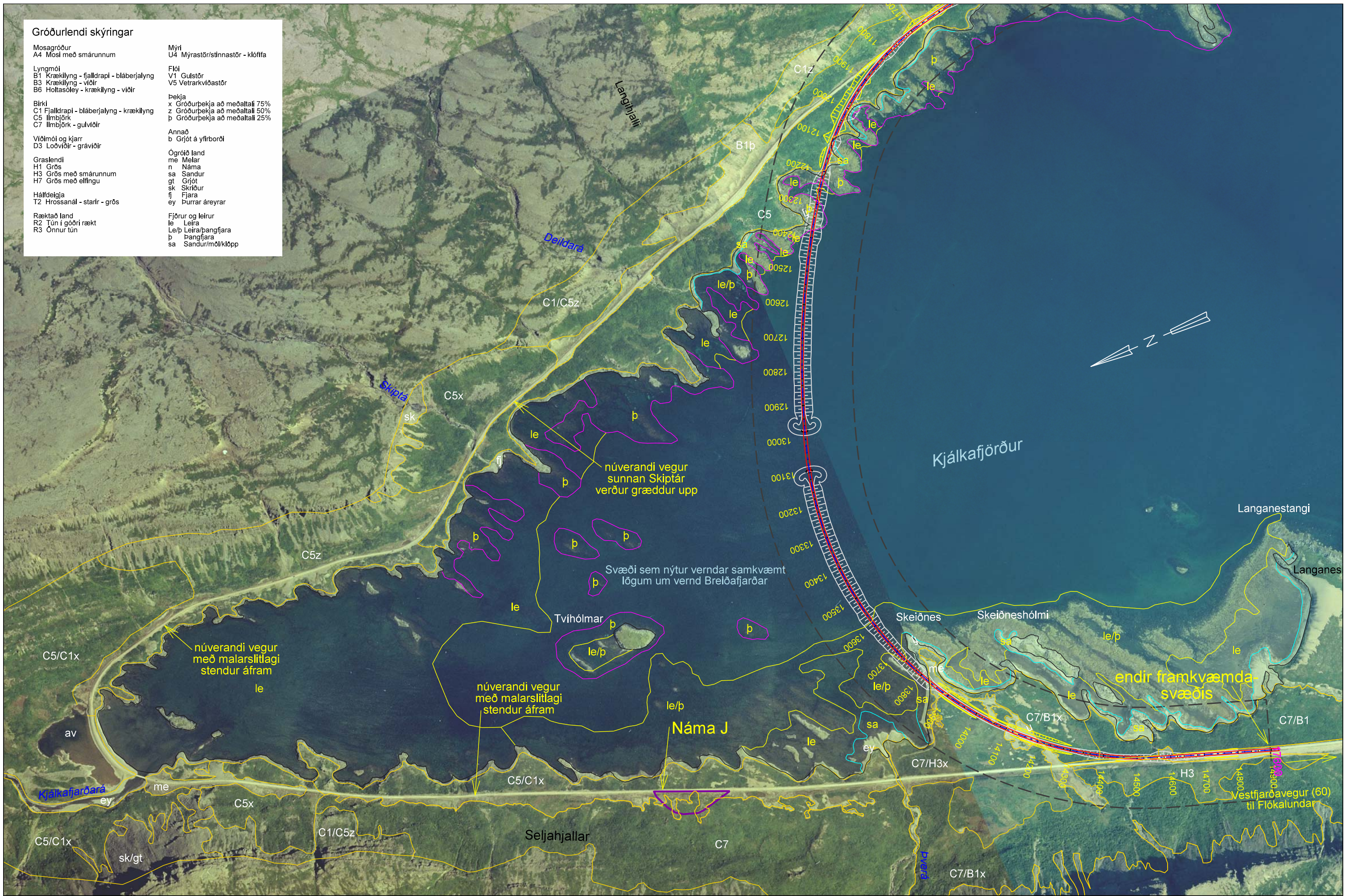


Veghönnunardeild		Vestfjarðavegur	
Eiði - Þverá		60-31/32	
MELIKV.	Hannað .	Grunnmynd	3 of 4
1:10.000	Teikn. .		
	Yfirf. .		
	Samb. .	Gróðurkort	Teikning 4

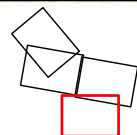


### Gróðurlendi skýringar

Mosagróður A4 Masi með smárunnum	Mýri U4 Mýrastór/stinnastór - klóffa
Lyngmói B1 Krækilyng - fjalldrapi - bláberjalyng B3 Krækilyng - víðir B6 Holtasóley - krækilyng - víðir	Flói V1 Gulstór V5 Vetrarkvíðastór
Birki C1 Fjalldrapi - bláberjalyng - krækilyng C5 lmbjörk C7 lmbjörk - gulvíðir	Þekja x Gróðurþekja að meðaltali 75% z Gróðurþekja að meðaltali 50% p Gróðurþekja að meðaltali 25%
Víðimói og kjarr D3 Loðvíðir - grávíðir	Annað b Grjót á yfirborði
Graslendi H1 Grös H3 Grös með smárunnum H7 Grös með elfingu	Ógróið land me Melar n Náma sa Sandur gt Grjót sk Skriður fj Fjara ey Þurrar áreyrar
Hálfdeigja T2 Hrossanál - starir - grös	Fjörur og leirur le Leira le/p Leira/pangfjara p Pangfjara sa Sandur/mól/klópp
Ræktað land R2 Tún í góðri rækt R3 Önnur tún	



Landmælingar: Vegagerðin  
Hnitakerfi: ISN93 Hæðarkerfi: Landshæðarnet  
Loftmyndataka og myndmæling: Loftmyndir ehf.  
Flughæð: 3000 m Måskvastærð: 10x10 m.  
Kortagerð: Vegagerðin  
Gróðurkort: Náttúrustofa Vestfjarða 2008

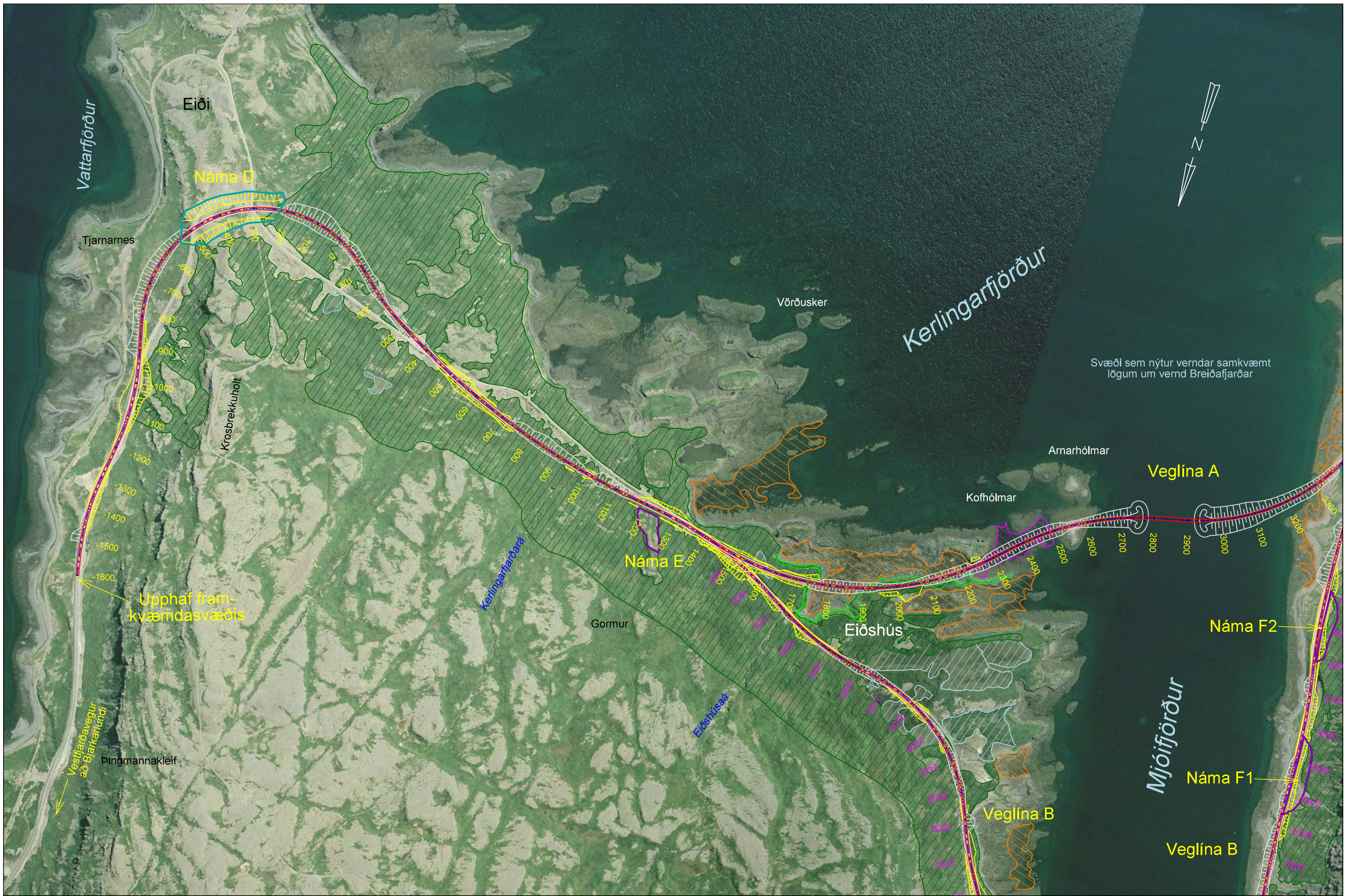


skering	mörk gróðurlenda	náma
fylling	rannsóknarsvæði	náma/skering
vegbrún		
miðlína		

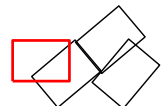


Veghönnunar deild		Vestfjarðavegur	
		Eiði-Þverá	60-31/32
MELIKV. 1:10.000	Hannað . . .	Grunnmynd Gróðurkort	4 af 4 Teikning 4
	Teikn. . .		
	Yfirf. . .		
	Samb. . .		





Landmælingar: Vegagerðin  
 Hnitakerfi: ÍSN93 Hæðarkerfi: Landshæðarínet  
 Loftmyndatöku og myndmæling: Loftmyndir ehf.  
 Flughæð: 3000 m Móskaustaró: 10x10 m.  
 Kartagerð: Vegagerðin  
 Landamerkeriu ónákvæm. Heimild: Nýttjaland 2006



skering  
 fylling  
 vegbrún  
 miðlína

leira  
 leira/pangfjara  
 sjávarfitjar

birkikjarr  
 votlendi

náma  
 náma/skering

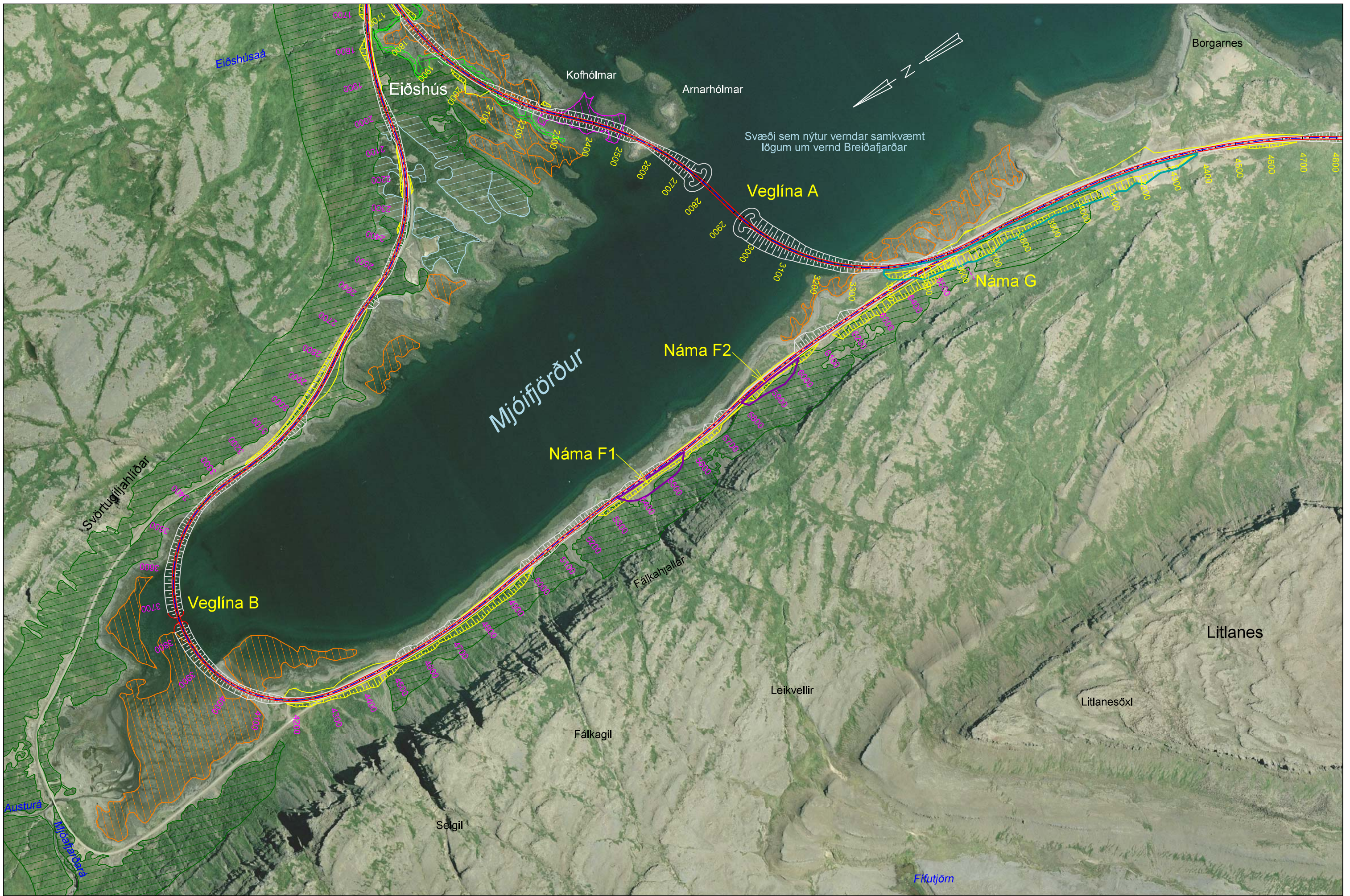


Veghönnunardeild	
MELIKV.	Hannað .
1:10.000	Teikn. .
	Yfirf. .
	Samb. .

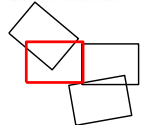
Vestfjarðavegur	
Eiði - þverá	
Grunnmynd	
Mikilvæg vistkerfi	

60-31/32
1 of 4
Teikning 5





Landmælingar: Vegagerðin  
 Hnitakerfi: ÍSN93 Hæðarkerfi: Landshæðarnet  
 Loftmyndataka og myndmæling: Loftmyndir ehf.  
 Flughæð: 3000 m Mæskvastærð: 10x10 m.  
 Kartagerð: Vegagerðin  
 Landamerkeriu ónákvæm. Heimild: Nýttjaland 2006

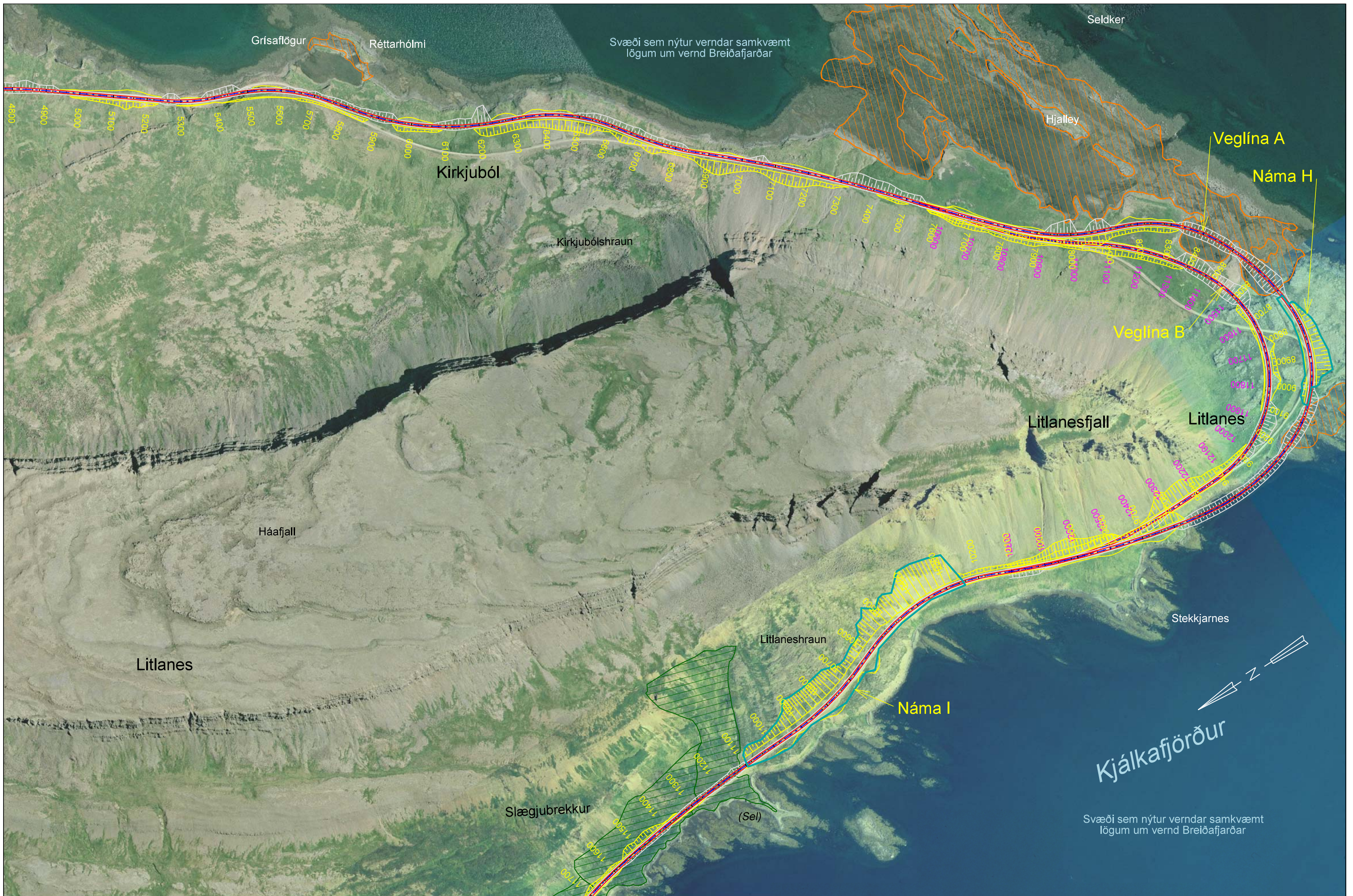


- skering
- fylling
- vegbrún
- miðlína
- leira
- leira/pangfjara
- sjávarfítjar
- birkikjarr
- votlendi
- náma
- náma/skering

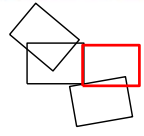


Veghönnunardeild		Vestfjarðavegur	
Eiði - Þverá		60-31/32	
MELIKV.	Hannað .	Grunnmynd	2 of 4
1:10.000	Teikn. .		
	Yfirf. .		
	Samb. .	Mikilvæg vistkerfi	Teikning 5





Landmælingar: Vegagerðin  
 Hnitakerfi: ÍSN93 Hæðarkerfi: Landshæðarnet  
 Loftmyndataka og myndmæling: Loftmyndir ehf.  
 Flughæð: 3000 m Mæskvastærð: 10x10 m.  
 Kartagerð: Vegagerðin  
 Landamerki ónákvæm. Heimild: Nýttjaland 2006



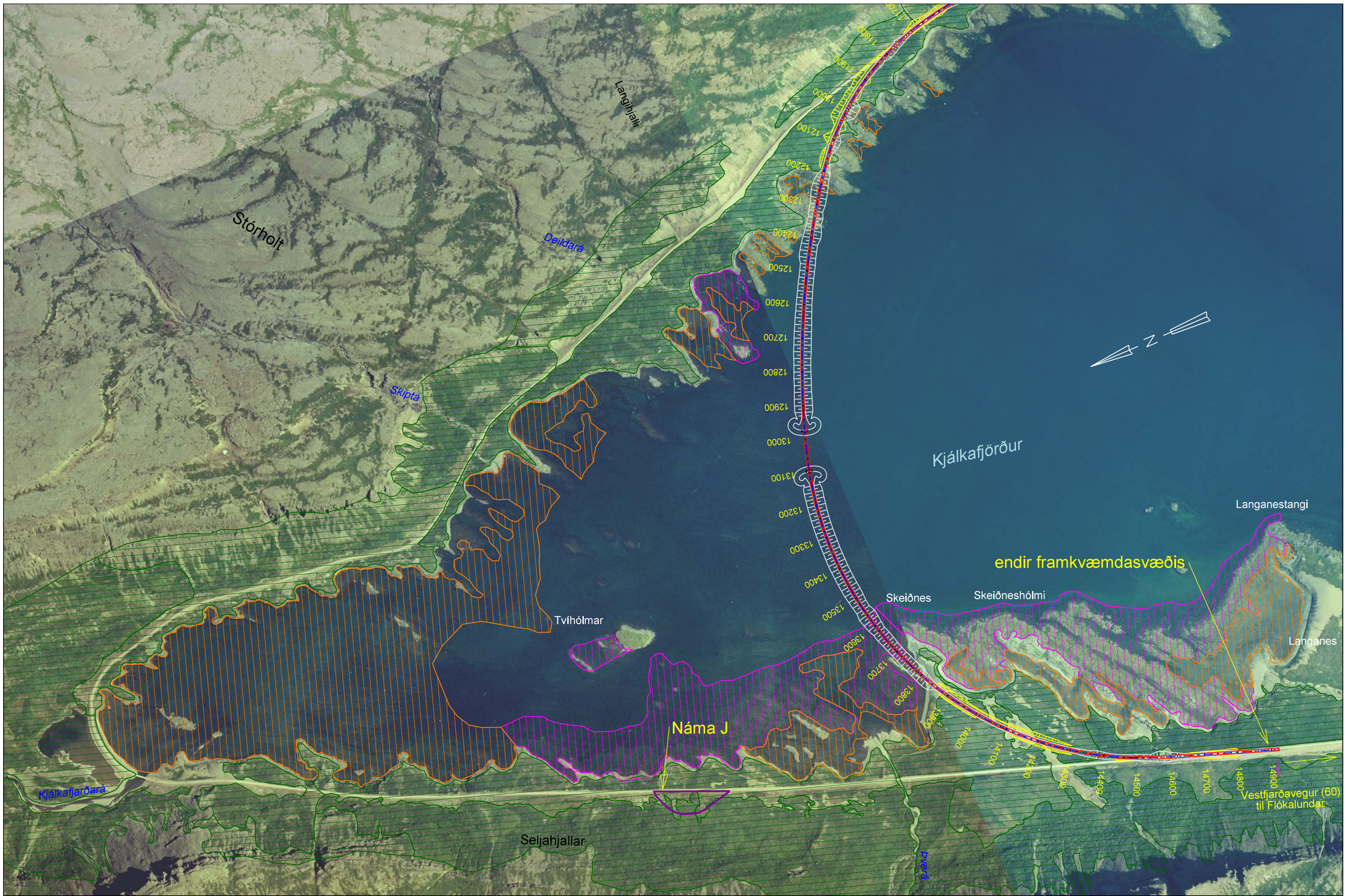
- skering
- leira
- birkikjarr
- náma
- fylling
- leira/pangfjara
- votlendi
- náma/skering
- vegbrún
- miðlína



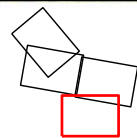
Veghönnunardeild	
MELIKV.	Hannað .
1:10.000	Teikn. .
	Yfirf. .
	Samb. .

Vestfjarðavegur	
Eiði - Þverá	60-31/32
Grunnmynd	3 of 4
Mikilvæg vistkerfi	Teikning 5





Landmælingar: Vegagerðin  
 Hnitakerfi: ÍSN93 Hæðarkerfi: Landshæðarnet  
 Loftmyndatöku og myndmæling: Loftmyndir ehf.  
 Flughæð: 3000 m Mæskvastærð: 10x10 m.  
 Kortagerð: Vegagerðin  
 Landamerki ónákvæm, Heimild: Nýttjaland 2006



- skering
- fylling
- vegbrún
- miðlína

- leira
- leira/pangfjara

- birkikjarr
- votlendi

- náma
- náma/skering



Veghönnunar deild	
MELIKV.	Hannað .
1:10.000	Teikn. .
	Yfirf. .
	Samb. .

Vestfjarðavegur	
Eiði-Þverá	
Grunnmynd	
Mikilvæg vistkerfi	
	60-31/32
	4 of 4
	Teikning 5





Landmælingar: Vegagerðin  
 Hnitakerfi: ÍSN93 Hæðarkerfi: Landshæðarnet  
 Loftmyndatöku og myndmæling: Loftmyndir ehf.  
 Flughæð: 3000 m Mörkvastærð: 10x10 m.  
 Kortagerð: Vegagerðin

- |         |                  |            |                 |              |
|---------|------------------|------------|-----------------|--------------|
| skering | landamerki       | birkikjarr | leira/pangfjara | fornleifar   |
| fylling | náttúruminjaskrá | votlendi   | sjávarfítjar    | náma         |
| vegbrún | rannsóknarsvæði  | leira      |                 | náma/skering |
| miðlína |                  |            |                 |              |

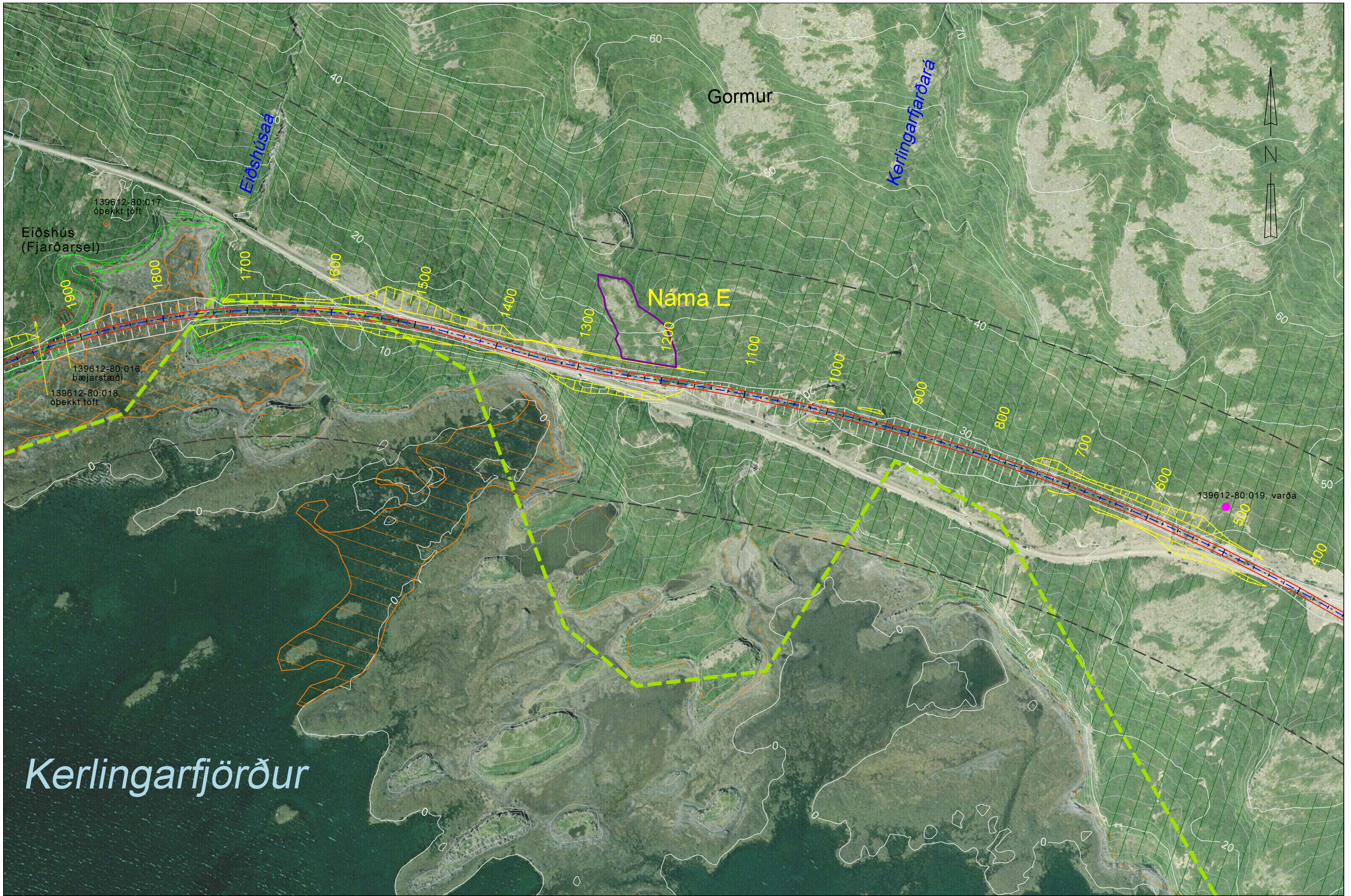


Veghönnunardeild		
MELIKV. 1:4.000	Hannað	KK
Teikn.	HSH 28.10.2010	
Yfirf.		
Samb.		

Vestfjarðavegur
Eiði - Þverá
Grunnmynd
Veglína A

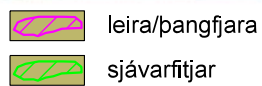
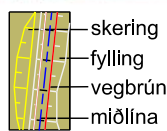
60-31/33
Vegnúmer
1 of 11
Teikning 6





# Kerlingarfjörður

Landmælingar: Vegagerðin  
 Hnitakerfi: ÍSN93 Hæðarkerfi: Landshæðarnet  
 Loftmyndatöku og myndmæling: Loftmyndir ehf.  
 Flughæð: 3000 m Mæskvastærð: 10x10 m.  
 Kortagerð: Vegagerðin

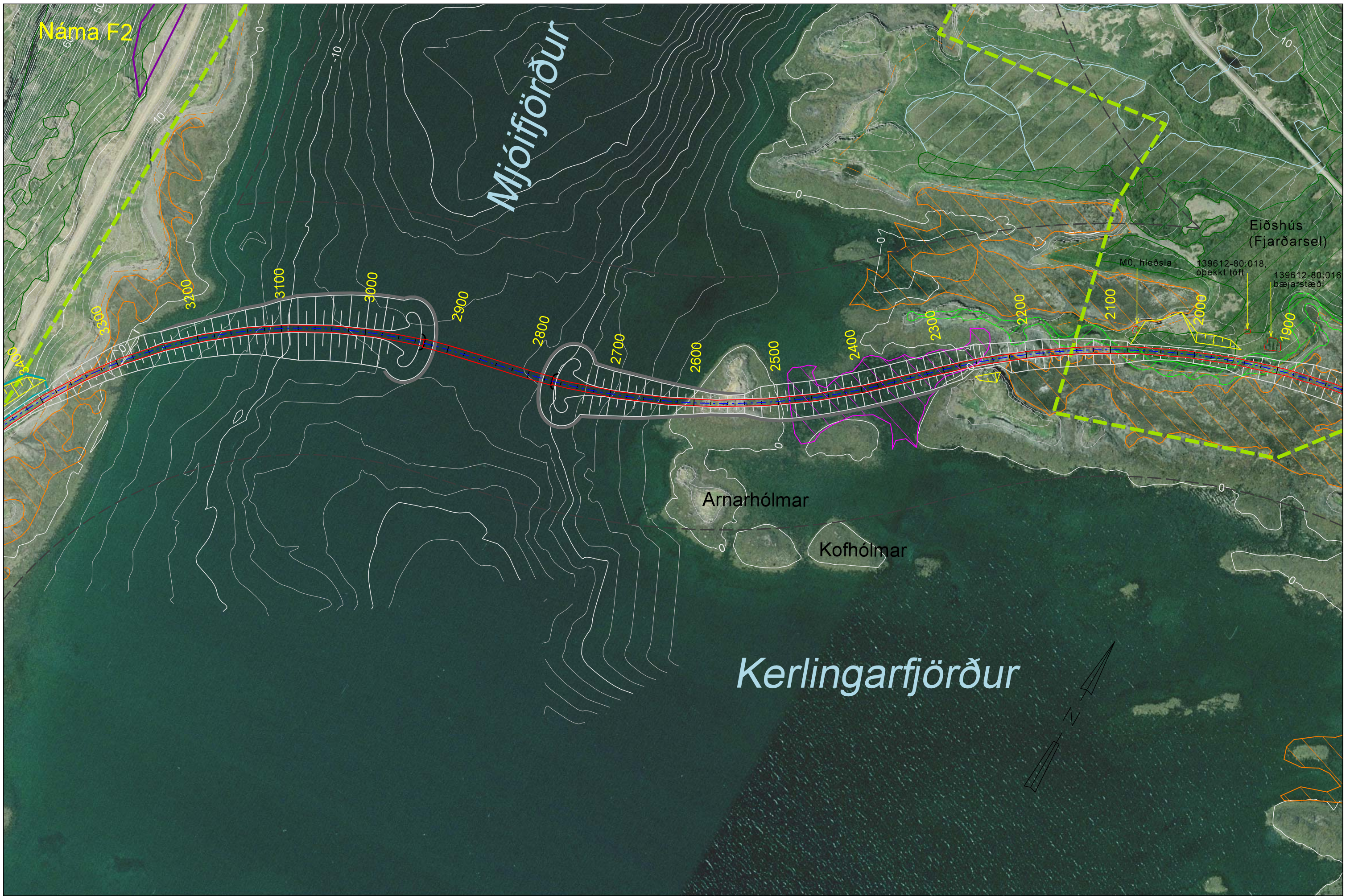


Veghönnunar deild		
MELIKV. 1:4.000	Hannað Teikn. Yfirf. Samb.	KK HSH 28.10.2010

Vestfjarðavegur Eiði - Þverá
Grunnmynd Veglína A

60-31/33
Vegnúmer
2 of 11
Teikning 6





Landmælingar: Vegagerðin  
 Hnitakerfi: ÍSN93 Hæðarkerfi: Landshæðarínet  
 Loftmyndatöku og myndmæling: Loftmyndir ehf.  
 Flughæð: 3000 m Mæskvastærð: 10x10 m.  
 Kortagerð: Vegagerðin

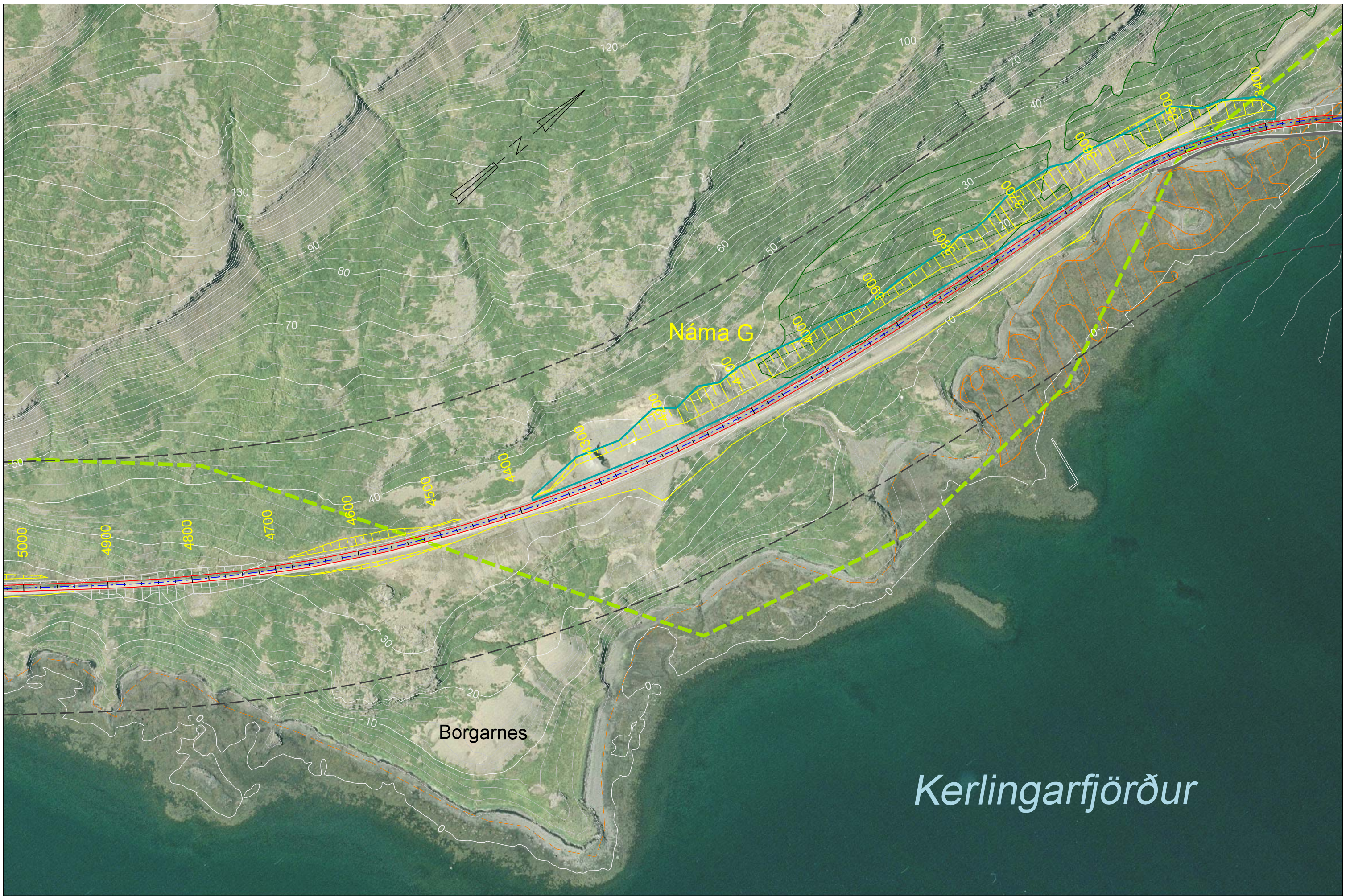
- |         |                  |            |                 |              |
|---------|------------------|------------|-----------------|--------------|
| skering | landamerki       | birkikjarr | leira/pangfjara | fornleifar   |
| fylling | náttúruminjaskrá | votlendi   | sjávarftjar     | náma         |
| vegbrún | rannsóknarsvæði  | leira      | roförn með vegi | náma/skering |
| miðlína |                  |            |                 |              |



Veghönnunardeild		
MELIKV. 1:4.000	Hannað KK	
Teikn.	HSH 28.10.2010	
Yfirf.	.	
Samb.	.	

Vestfjarðavegur	60-31/33
Eiði - Þverá	Vegnúmer
Grunnmynd	3 of 11
Veglína A	Teikning 6





# Kerlingarfjörður

Landmælingar: Vegagerðin  
 Hnitakerfi: ÍSN93 Hæðarkerfi: Landshæðarnet  
 Loftmyndatöku og myndmæling: Loftmyndir ehf.  
 Flughæð: 3000 m Mæskvastærð: 10x10 m.  
 Kortagerð: Vegagerðin

- skering
- landamerki
- birkikjarr
- leira/pangfjara
- fornleifar
- náttúruminjaskrá
- votlendi
- sjávarftjar
- náma
- roförn með vegi
- rannsóknarsvæði
- leira
- náma/skering



Veghönnunardeild		
MELIKV. 1:4.000	Hannaó	KK
Teikn.	HSH 28.10.2010	
Yfirf.	.	
Samb.	.	

Vestfjarðavegur	60-31/33
Eiði - Þverá	Vegnúmer
Grunnmynd	4 of 11
Veglína A	Teikning 6





Kirkjuból

# Kerlingarfjörður

Landmælingar: Vegagerðin  
 Hnitakerfi: ÍSN93 Hæðarkerfi: Landshæðarnet  
 Loftmyndatöku og myndmæling: Loftmyndir ehf.  
 Flughæð: 3000 m Mæskvastærð: 10x10 m.  
 Kortagerð: Vegagerðin

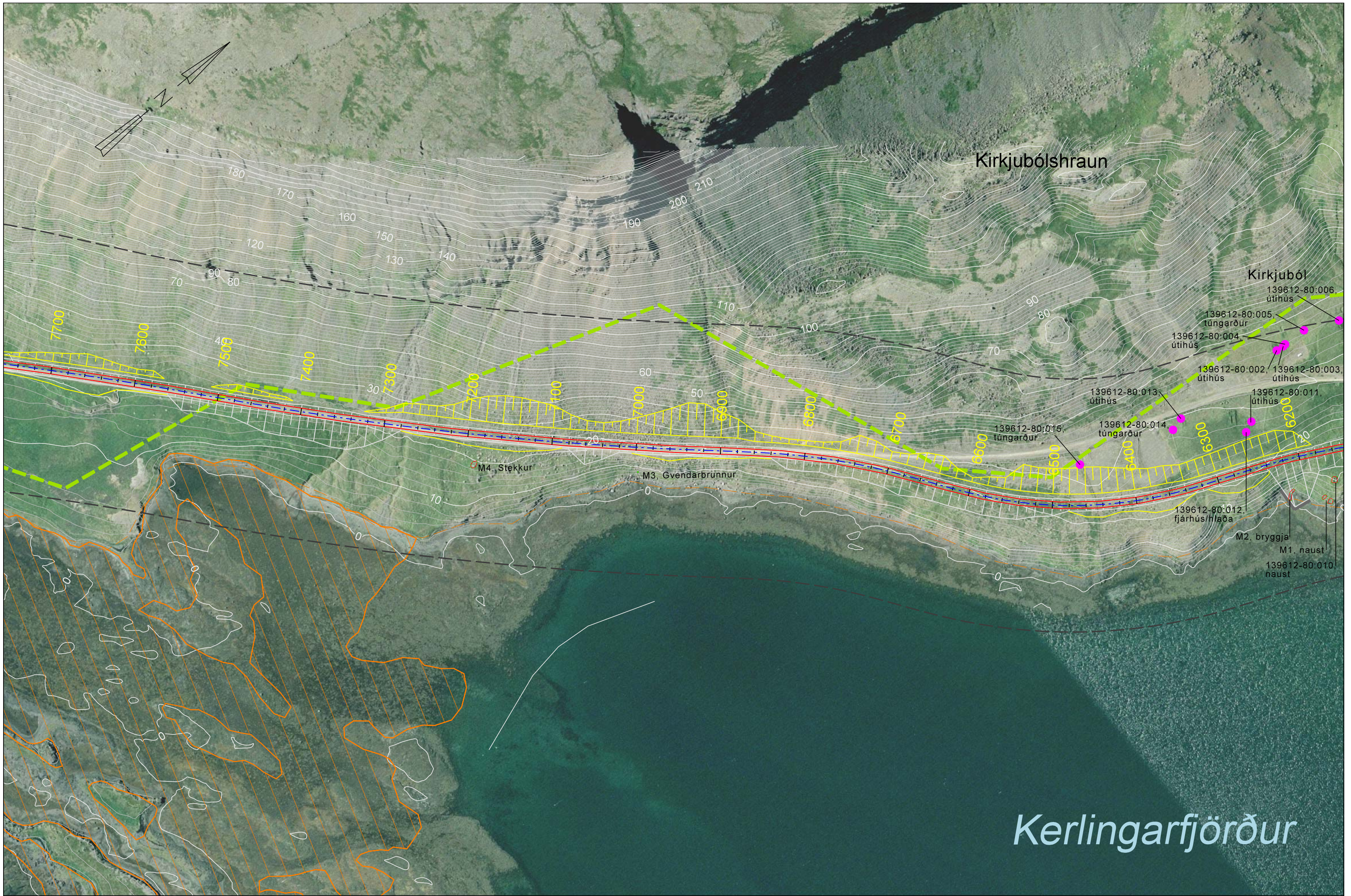
- skering
- landamerki
- birkikjarr
- leira/pangfjara
- fornleifar
- fylling
- náttúruminjaskrá
- votlendi
- sjávarfítjar
- náma
- vegbrún
- rannsóknarsvæði
- leira
- rofvörn með vegi
- náma/skering
- miðlína



Veghönnunardeild		
MELIKV. 1:4.000	Hannaó	KK
Teikn.	HSH 28.10.2010	
Yfirf.	.	
Samb.	.	

Vestfjarðavegur	60-31/33
Eiði - Þverá	Vegnúmer
Grunnmynd	5 of 11
Veglína A	Teikning 6





# Kerlingarfjörður

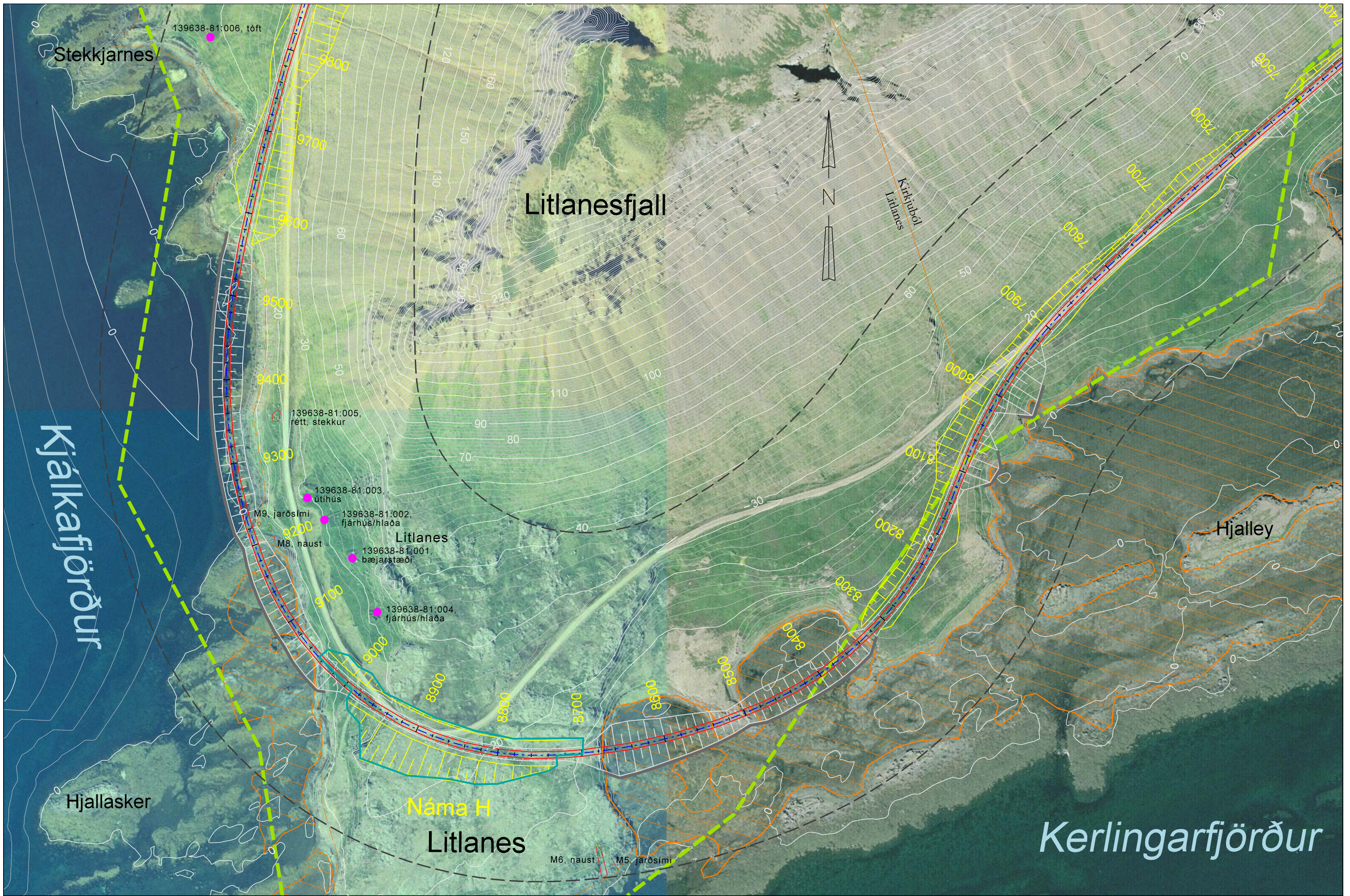
Landsmælingar: Vegagerðin  
 Hnitakerfi: ÍSN93 Hæðarkerfi: Landshæðarnet  
 Loftmyndatöku og myndmæling: Loftmyndir ehf.  
 Flughæð: 3000 m Mæskvastærð: 10x10 m.  
 Kortagerð: Vegagerðin

- skering
- landamerki
- birkikjarr
- leira/pangfjara
- fornleifar
- fylling
- náttúruminjaskrá
- votlendi
- sjávarfítjar
- náma
- vegbrún
- rannsóknarsvæði
- leira
- rofvörn með vegi
- náma/skering
- miðlína



Veghönnunardeild			Vestfjarðavegur	60-31/33
MELIKV.	Hannaó	KK	Eiði - Þverá	Vegnúmer
1:4.000	Teikn.	HSH 28.10.2010	Grunnmynd	6 af 11
	Yfirf.		Veglína A	Teikning 6
	Samb.			





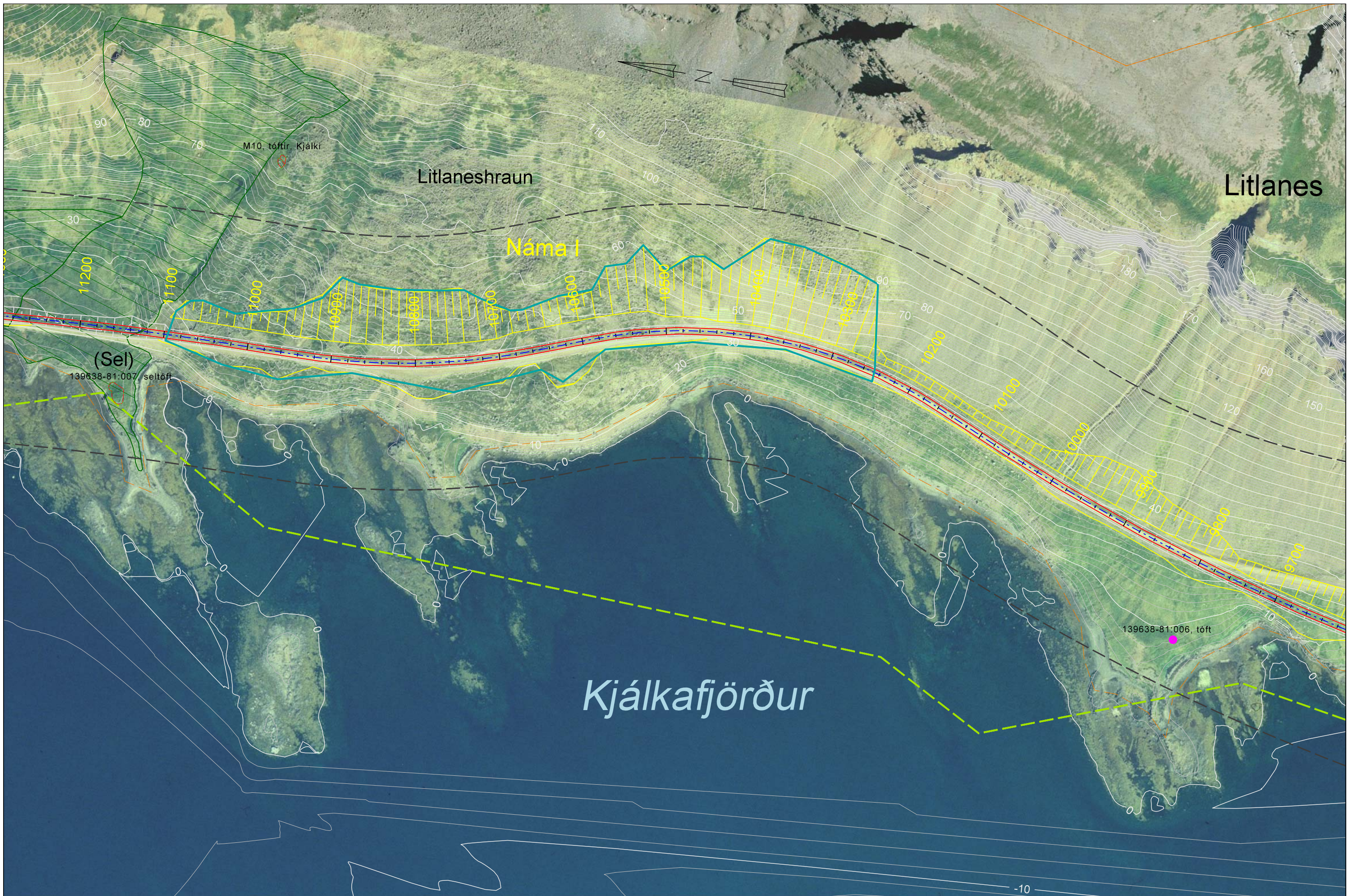
Landmælingar: Vegagerðin  
 Hnitakerfi: ÍSN93 Hæðarkerfi: Landshæðarnet  
 Loftmyndatöku og myndmæling: Loftmyndir ehf.  
 Flughæð: 3000 m Mæskvastærð: 10x10 m.  
 Kortagerð: Vegagerðin

- |         |                  |            |                  |              |
|---------|------------------|------------|------------------|--------------|
| skering | landamerki       | birkikjarr | leira/pangfjara  | fornleifar   |
| fylling | náttúruminjaskrá | votlendi   | sjávarftjar      | náma         |
| vegbrún | rannsóknarsvæði  | leira      | rofvörn með vegi | náma/skering |
| miðlína |                  |            |                  |              |



Veghönnunardeild			Vestfjarðavegur	60-31/33
			Eiði - Þverá	Vegnúmer
MELIKV. 1:4.000	Hannað Teikn. Yfirf. Samb.	KK HSH 28.10.2010	Grunnmynd Veglína A	7 of 11 Teikning 6





Landmælingar: Vegagerðin  
 Hnitakerfi: ÍSN93 Hæðarkerfi: Landshæðarnet  
 Loftmyndataka og myndmæling: Loftmyndir ehf.  
 Flughæð: 3000 m Mæskvastærð: 10x10 m.  
 Kortagerð: Vegagerðin

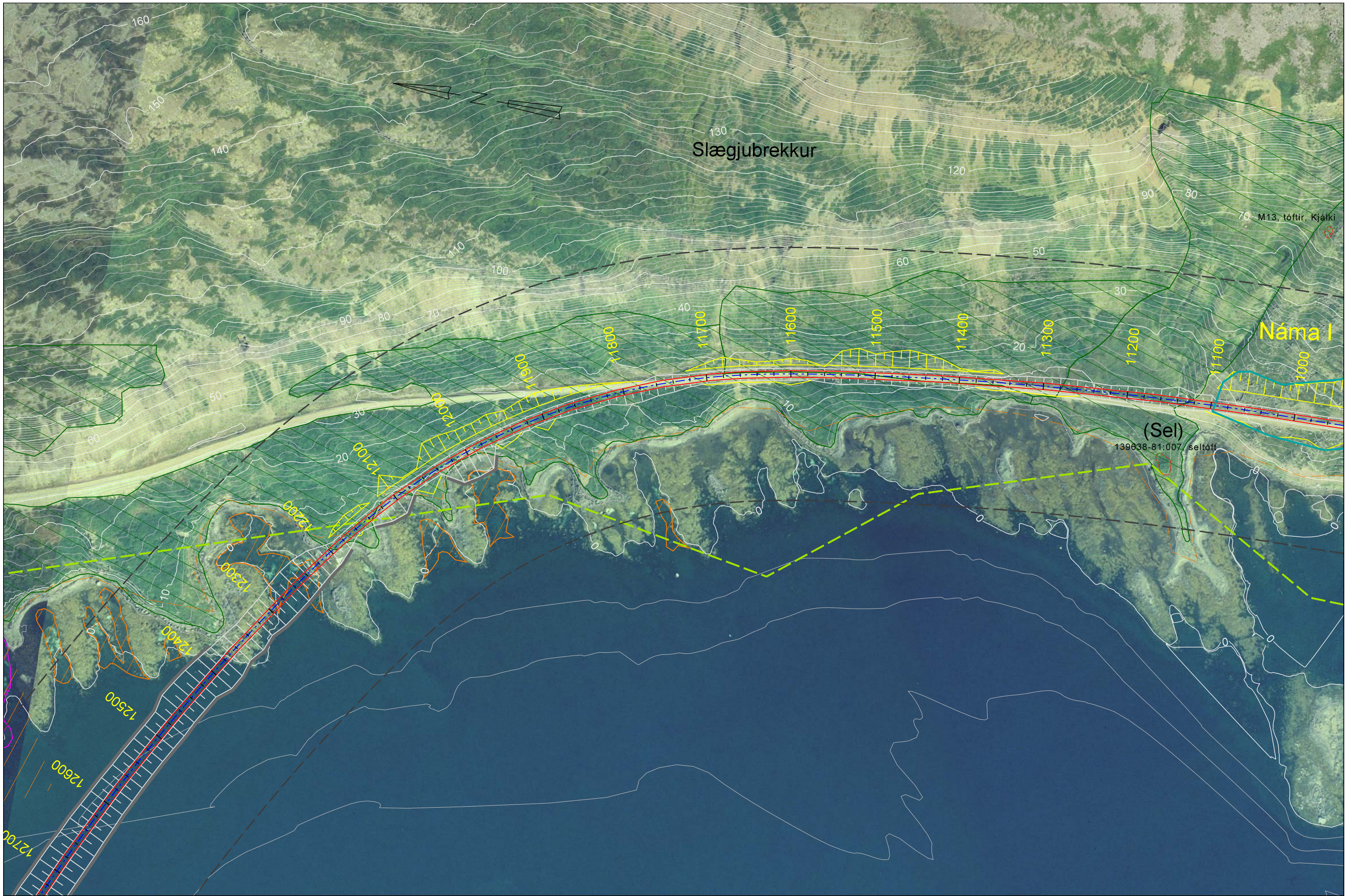
- skering
- landamerki
- birkikjarr
- leira/pangfjara
- fornleifar
- fylling
- náttúruminjaskrá
- votlendi
- náma
- vegbrún
- rannsóknarsvæði
- leira
- sjávarftjar
- náma/skering
- miðlína



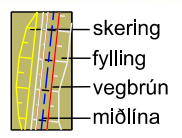
Veghönnunardeild	
MELIKV. 1:4.000	Hannað KK
Teikn.	HSH 28.10.2010
Yfirf.	.
Samb.	.

Vestfjarðavegur	60-31/33
Eiði - Þverá	Vegnúmer
Grunnmynd	8 of 11
Veglína A	Teikning 6





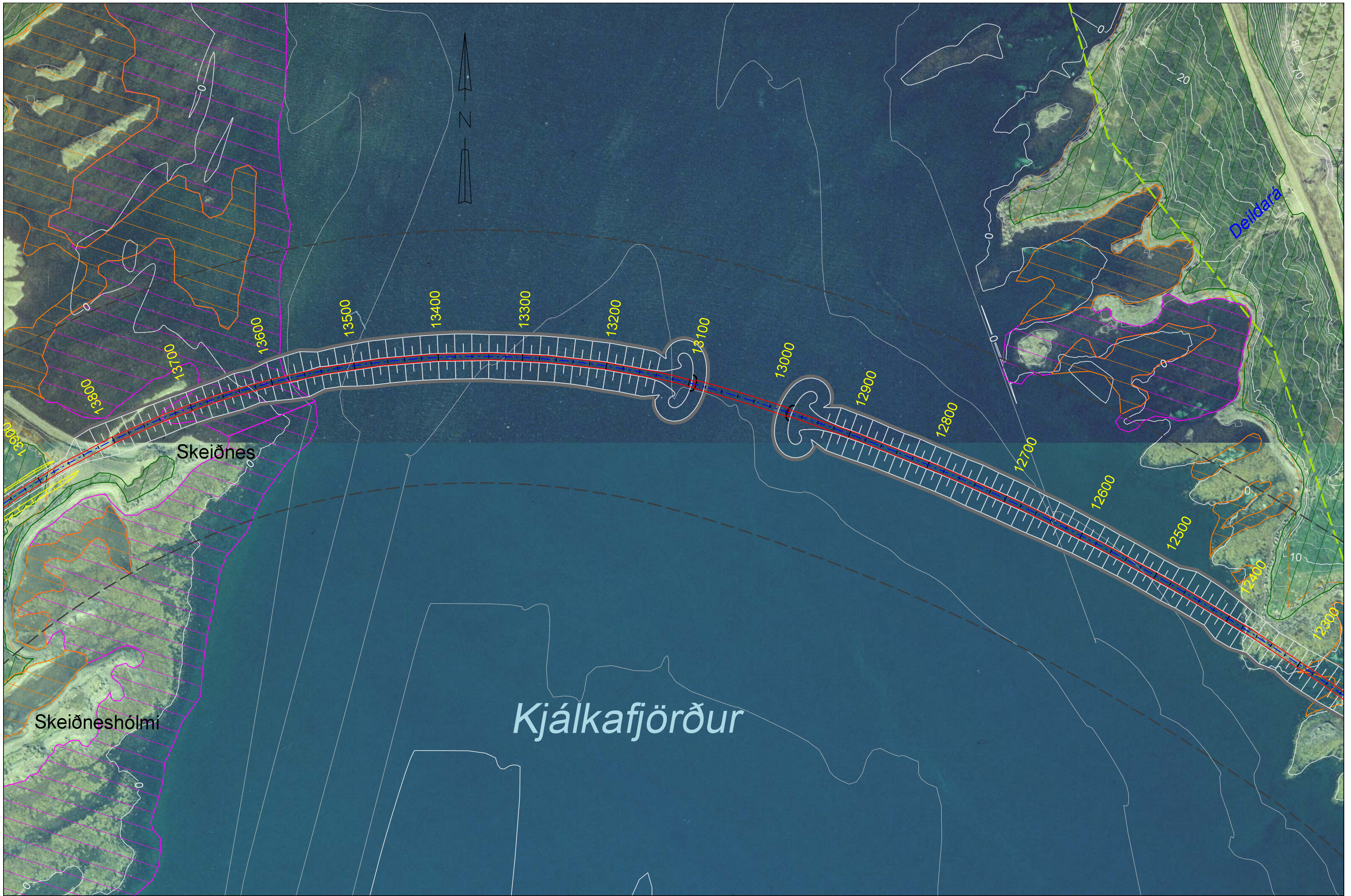
Landmælingar: Vegagerðin  
 Hnitakerfi: ÍSN93 Hæðarkerfi: Landshæðarnet  
 Loftmyndatöku og myndmæling: Loftmyndir ehf.  
 Flughæð: 3000 m Mæskvastærð: 10x10 m.  
 Kortagerð: Vegagerðin



Veghönnunardeild		
MELIKV.	Hannaó	KK
1:4.000	Teikn.	HSH 28.10.2010
	Yfirf.	.
	Samb.	.

Vestfjarðavegur	60-31/33
Eiði - Þverá	Vegnúmer
Grunnmynd	9 of 11
Veglína A	Teikning 6





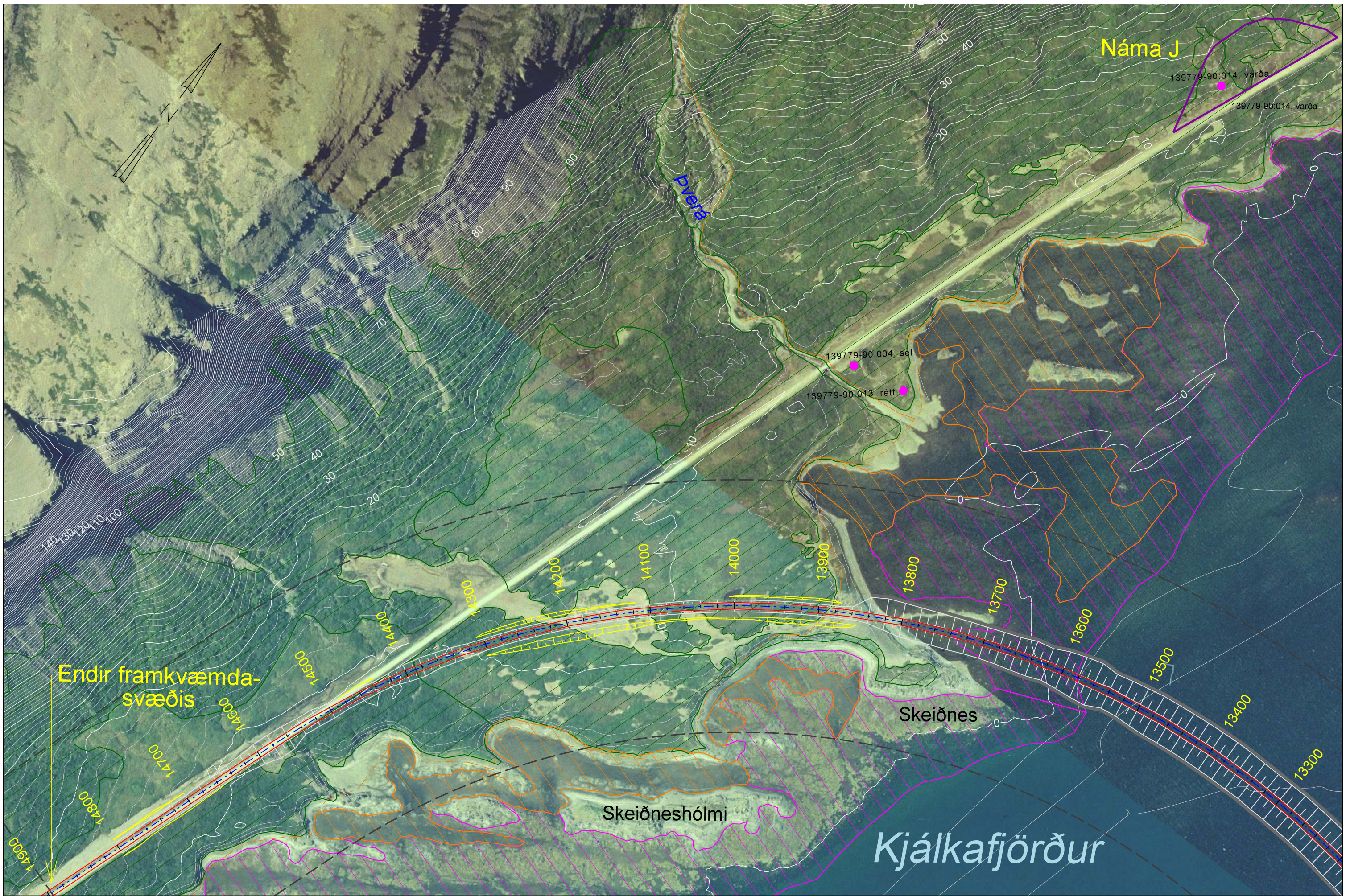
Landmælingar: Vegagerðin  
 Hnitakerfi: ÍSN93 Hæðarkerfi: Landshæðarnet  
 Loftmyndatöku og myndmæling: Loftmyndir ehf.  
 Flughæð: 3000 m Mæskvastærð: 10x10 m.  
 Kortagerð: Vegagerðin



Veghönnunardeild		
MELIKV. 1:4.000	Hannaó KK	
Teikn.	HSH 28.10.2010	
Yfirf.	.	
Samþ.	.	

Vestfjarðavegur	60-31/33
Eiði - Þverá	Vegnúmer
Grunnmynd	10 af 11
Veglína A	Teikning 6





Landmælingar: Vegagerðin  
 Hnitakerfi: ÍSN93 Hæðarkerfi: Landshæðarnet  
 Loftmyndatöku og myndmæling: Loftmyndir ehf.  
 Flughæð: 3000 m Mæskvastærð: 10x10 m.  
 Kortagerð: Vegagerðin

- skering
- landamerki
- birkikjarr
- leira/pangfjara
- fornleifar
- náma
- náma/skering
- fylling
- náttúruminjaskrá
- votlendi
- sjávarftjar
- rannsóknarsvæði
- leira
- vegbrún
- miðlína



Veghönnunardeild		
MELIKV.	Hannaó	KK
1:4.000	Teikn.	HSH 28.10.2010
	Yfirf.	.
	Samb.	.

Vestfjarðavegur	60-31/33
Eiði - Þverá	Vegnúmer
Grunnmynd	11 of 11
Veglína A	Teikning 6





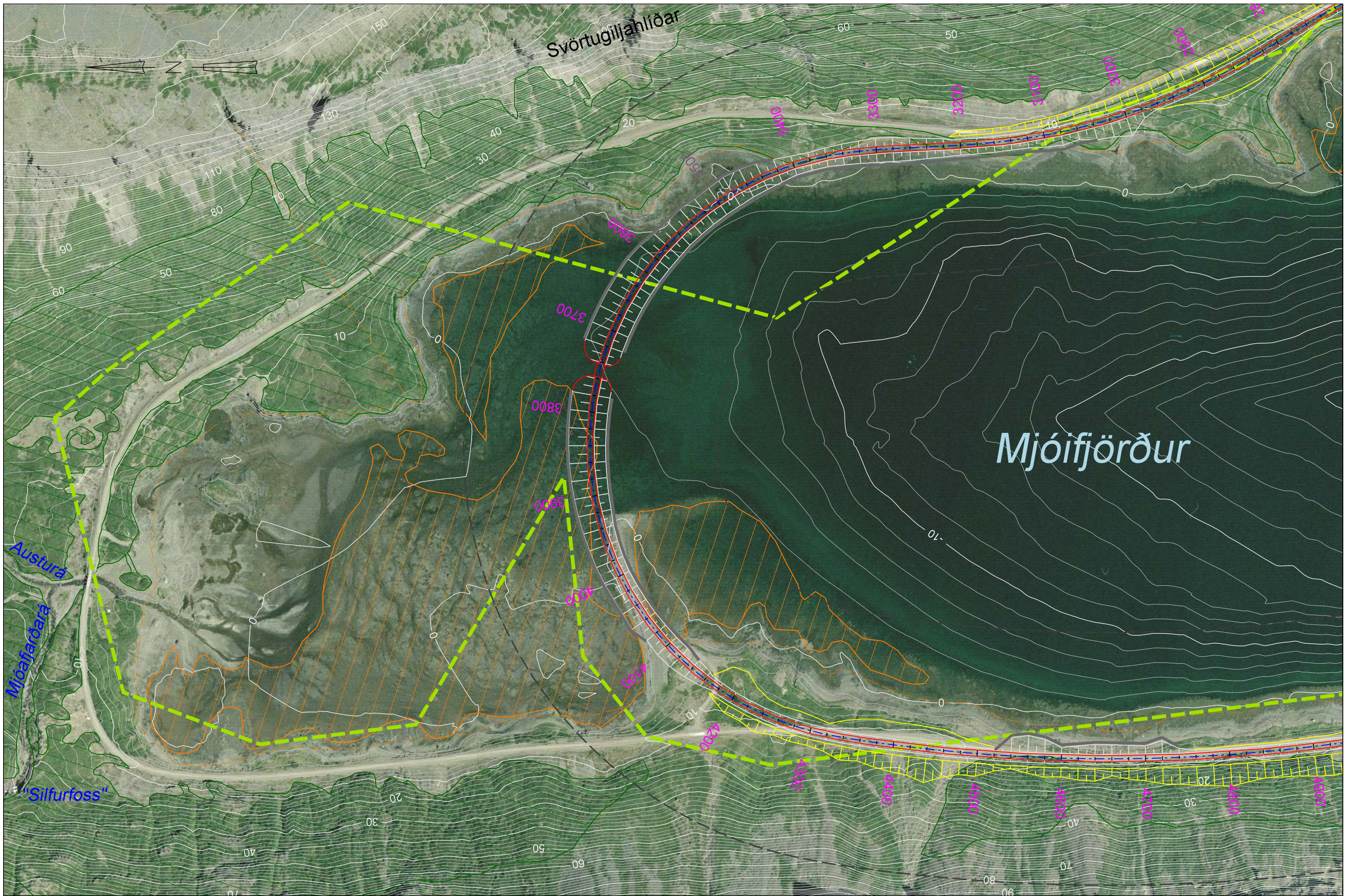
Landmælingar: Vegagerðin  
 Hnitakerfi: ÍSN93 Hæðarkerfi: Landshæðarnet  
 Loftmynddata og myndmæling: Loftmyndir ehf.  
 Flughæð: 3000 m Mæskvastærð: 10x10 m.  
 Kortagerð: Vegagerðin

- |         |                  |            |                 |              |
|---------|------------------|------------|-----------------|--------------|
| skering | landamerki       | birkikjarr | leira/pangfjara | fornleifar   |
| fylling | náttúruminjaskrá | votlendi   | sjávarftjar     | náma         |
| vegbrún | rannsóknarsvæði  | leira      |                 | náma/skering |
| miðlina |                  |            |                 |              |



MELIKV. 1:4.000		Hannað KK		Veghönnunar deild		Vestfjarðavegur		60-31/33	
Teikn. HSH 28.10.2010		Yfirf. .		Samb. .		Eiði - Þverá		Vegnúmer	
						Grunnmynd		1 of 4	
						Veglína B		Teikning 7	





Landmælingar: Vegagerðin  
 Hnitakerfi: ÍSN93 Hæðarkerfi: Landshæðarnet  
 Loftmyndatöku og myndmæling: Loftmyndir ehf.  
 Flughæð: 3000 m Mæskvastærð: 10x10 m.  
 Kortagerð: Vegagerðin

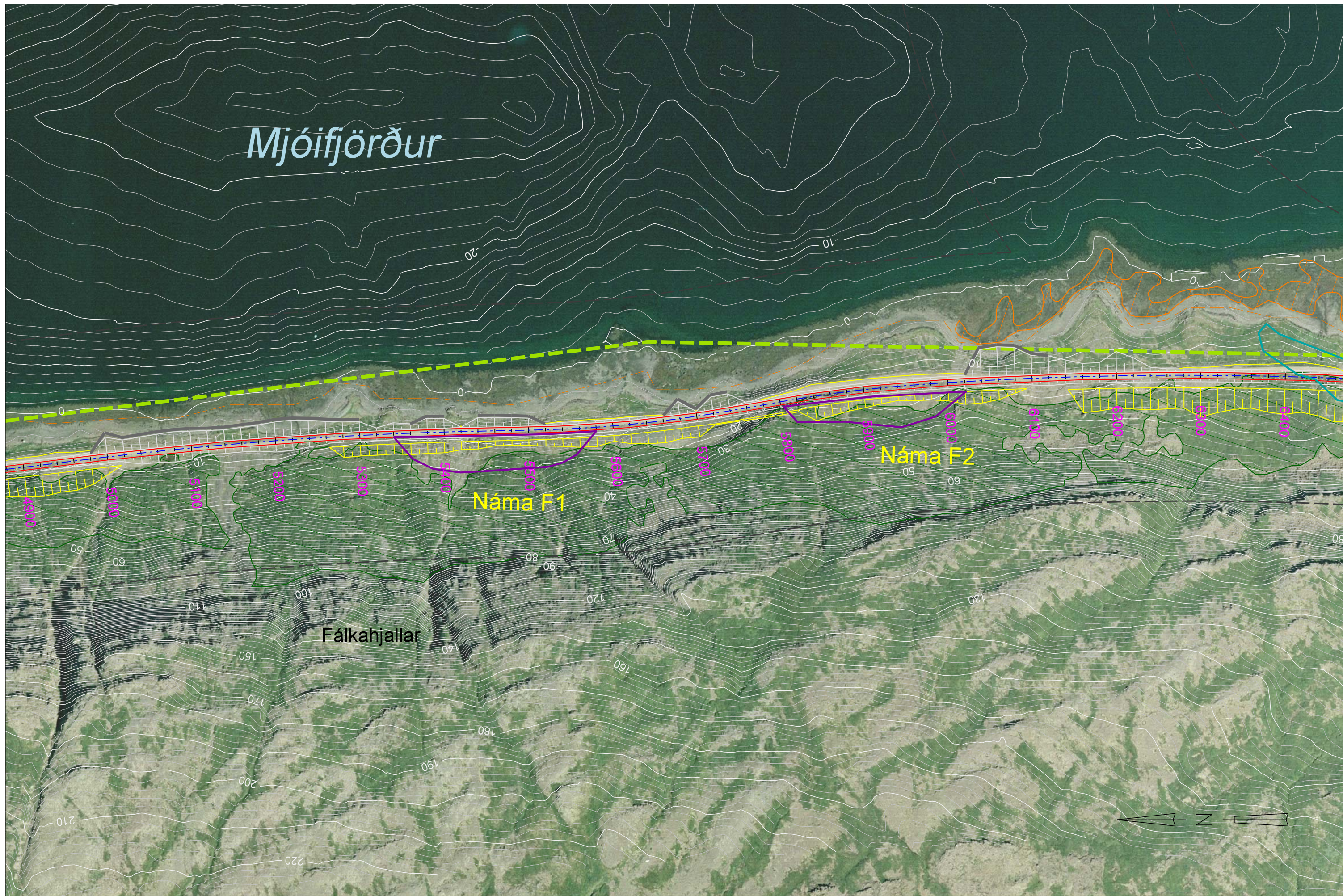
	skering		landamerki		birkikjarr		leira/pangfjara		fornleifar
	fylling		náttúruminjaskrá		votlendi		sjávarftjar		náma
	vegbrún		rannsóknarsvæði		leira		rofvörn með vegi		náma/skering
	miðlína								




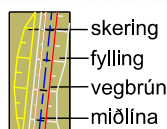
Veghönnunardeild		Vestfjarðavegur		60-31/33
		Eiði - Þverá		Vegnúmer
MELIKV. 1:4.000	Hannað Teikn. Yfirf. Samb.	KK HSH 28.10.2010	Grunnmynd Veglína B	2 of 4 Teikning 7



# Mjóifjörður



Landmælingar: Vegagerðin  
 Hnitakerfi: ÍSN93 Hæðarkerfi: Landshæðarnet  
 Loftmynddata og myndmæling: Loftmyndir ehf.  
 Flughæð: 3000 m Móskaustærð: 10x10 m.  
 Kortagerð: Vegagerðin

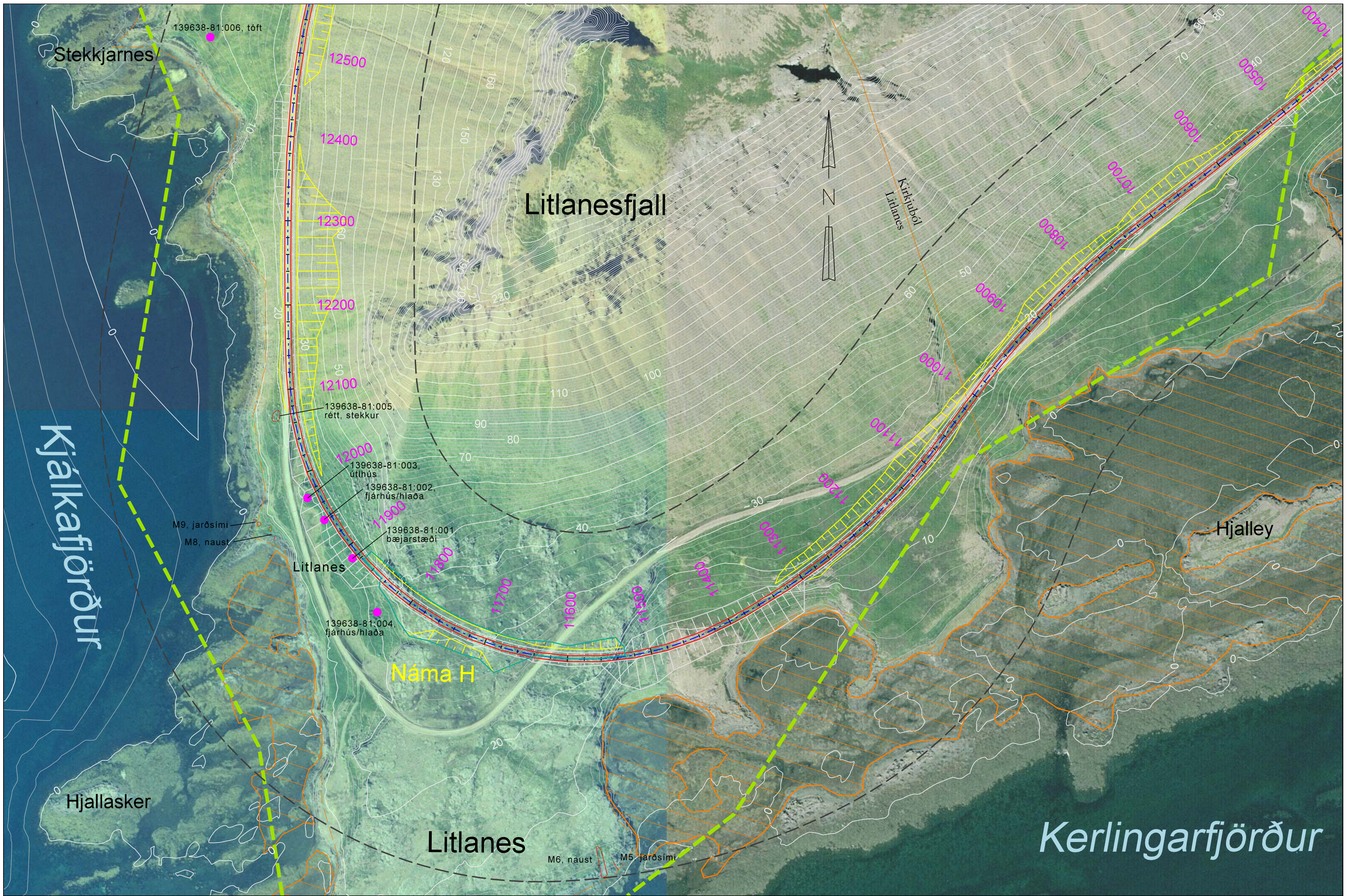


Veghönnunardeild		
MELIKV.	Hannaó	KK
1:4.000	Teikn.	HSH 28.10.2010
	Yfirf.	.
	Samb.	.







Vestfjarðavegur  
 Eiði - Þverá  
 Grunnmynd  
 Veglína B

60-31/33  
 Vegnúmer  
 3 of 4  
 Teikning 7





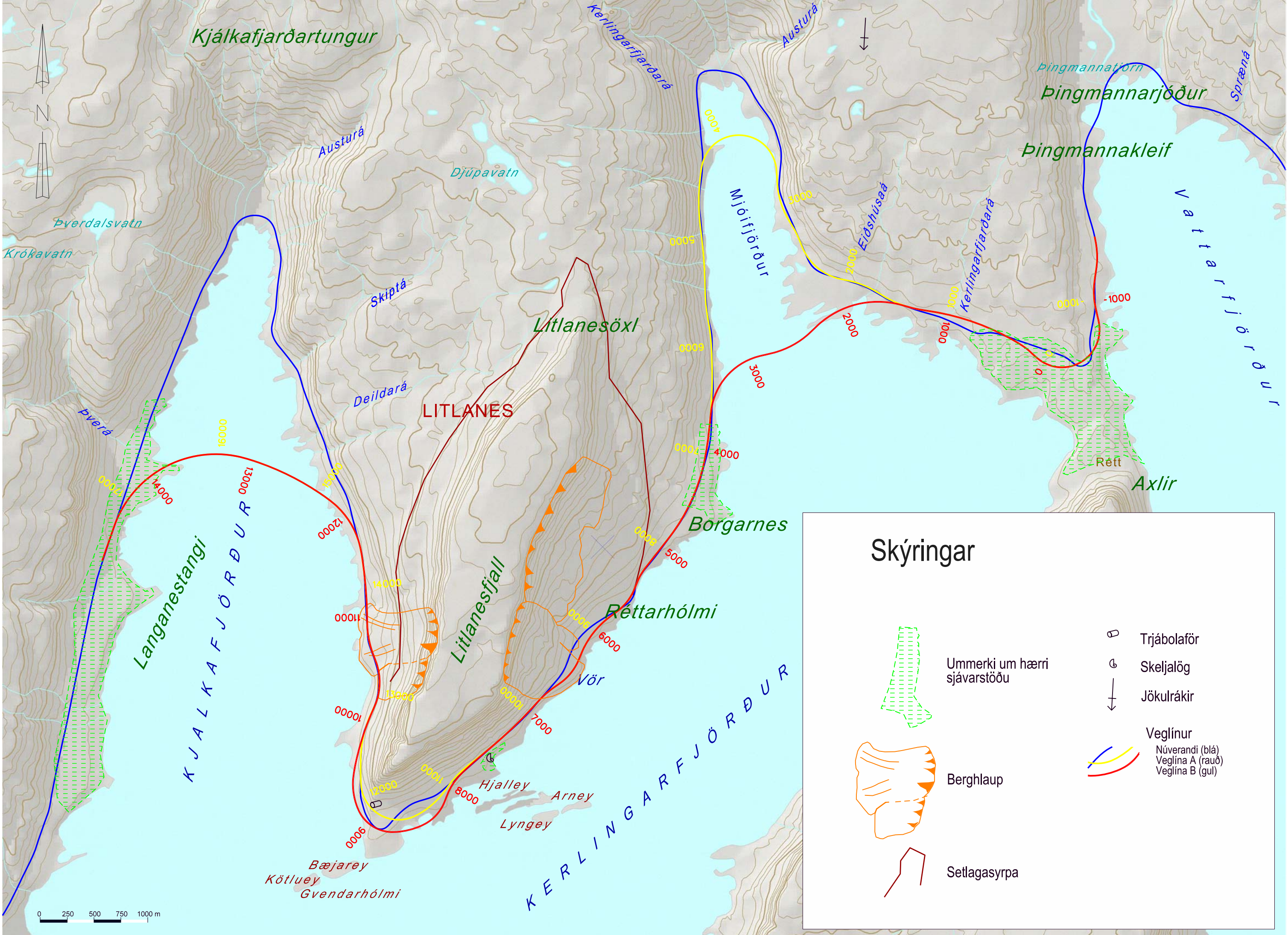
Landmælingar: Vegagerðin  
 Hnitakerfi: ISN93 Hæðarkerfi: Landshæðarnet  
 Loftmyndataka og myndmæling: Loftmyndir ehf.  
 Flughæð: 3000 m Mæskvastærð: 10x10 m.  
 Kortagerð: Vegagerðin

-  skering
-  landamerki
-  birkikjarr
-  leira/pangfjara
-  fornleifar
-  fylling
-  náttúruminjaskrá
-  votlendi
-  sjávarftjar
-  náma
-  vegbrún
-  rannsóknarsvæði
-  leira
-  náma/skering
-  miðlina



Veghönnunardeild			Vestfjarðavegur	60-31/33
Eiði - Þverá				Vegnúmer
MELIKV.	Hannaó	KK	Grunnmynd Veglína B	4 of 4 Teikning 7
1:4.000	Teikn.	HSH 28.10.2010		
Yfirf.				
Samb.				





Kjálkafjarðartungur

Bingmannarjökur

Bingmannakleif

Litlanesöxl

LITLANES

Börgarnes

Rettarhólmi

Vör

Litlanesfjall

Hjalley

Arney

Lyngey

Bæjarey

Kötluey

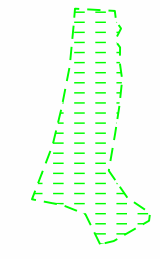
Gvendarhólmi

Langanestangi

KJALKA FJÖRÐUR

KERLINGARFJÖRÐUR

### Skýringar



Ummerki um hærri sjávarstöðu



Trjábolafor



Skeljalög




Jökulrákir



Berghlaup



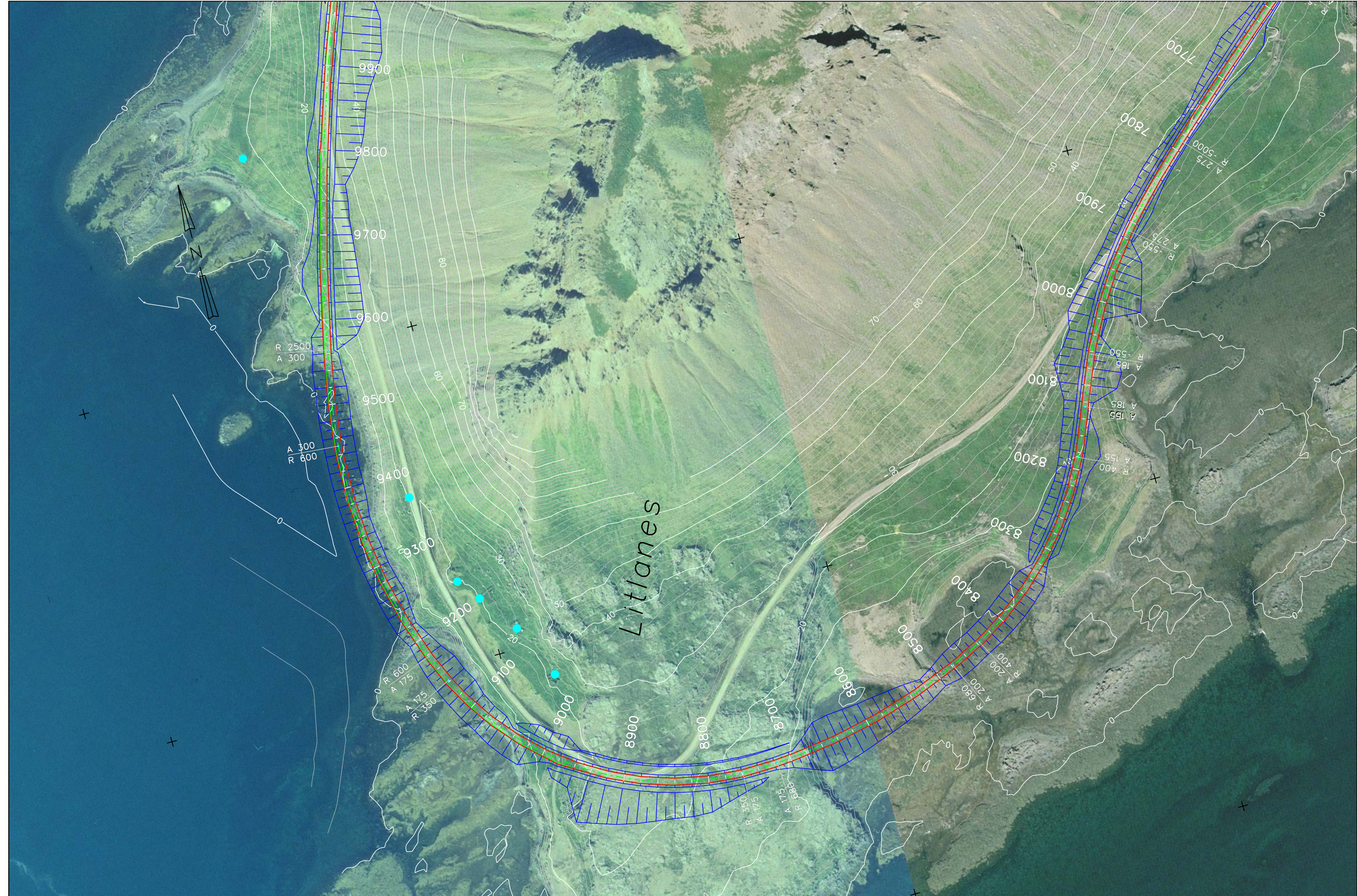
Setlagasyrpa



Veglínur  
Núverandi (blá)  
Veglína A (rauð)  
Veglína B (gul)







Litlanes

Landmælingar: Vegagerðin  
 Hnitakerfi: ÍSN93 Hæðarkerfi: Landshæðarnt  
 Loftmyndataka og myndmæling: Loftmyndir ehf.  
 Flughæð: 3000 m Móskestærð: 10x10 m.  
 Kartagerð: Vegagerðin



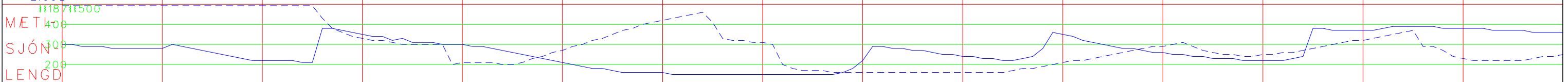
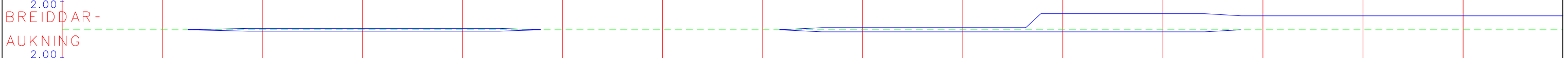
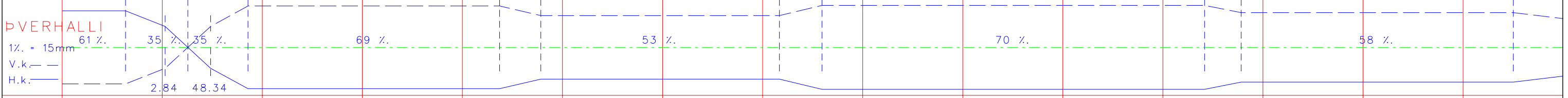
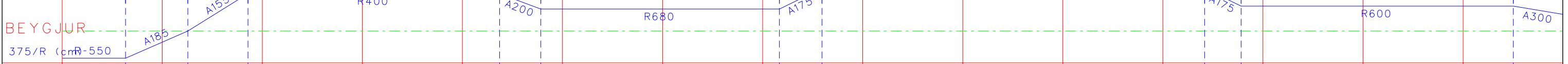
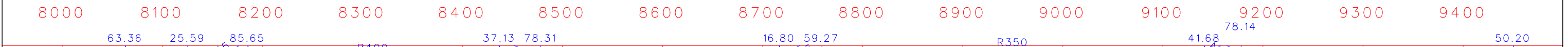
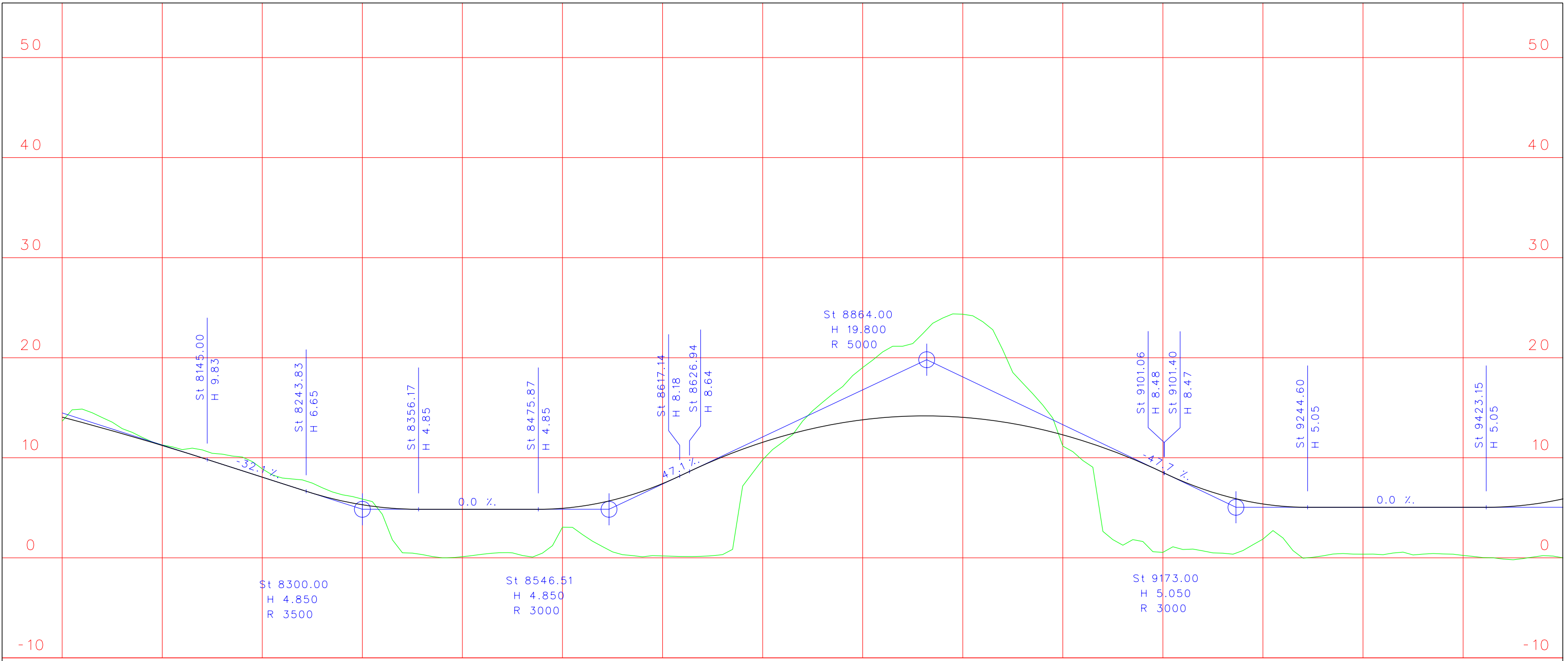
Veghönnunardeild	
MELIKV.	Hannað KK
1:4000	Teikn. HSH 03.11.2010
	Yfirf. .
	Samþ. .

Vestfjarðavegur
Eiði - Þverá
Grunnmynd
<b>Veglína A</b>

60-31/33
7 of 11
Teikning 9

FILEL

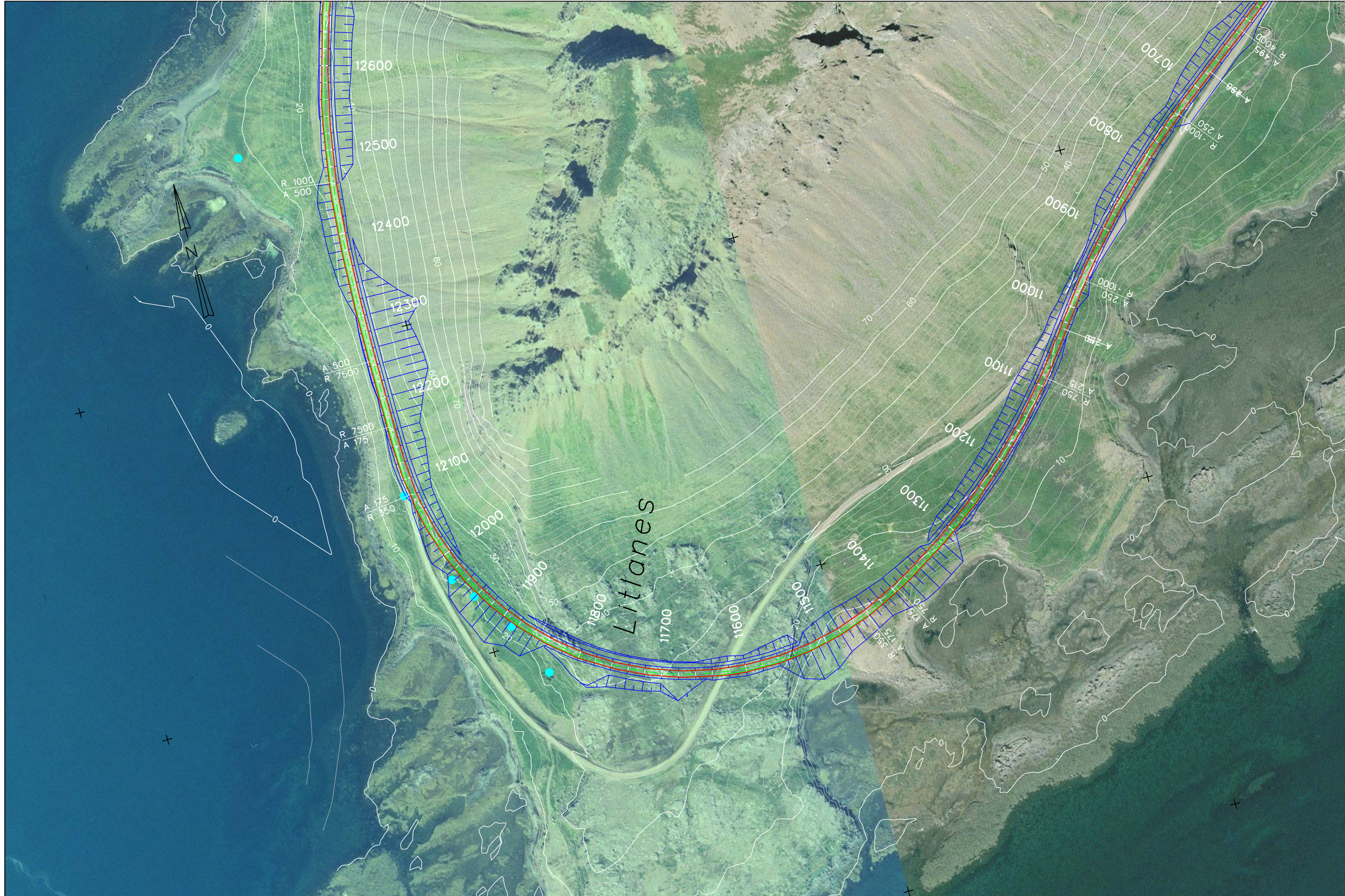




VEGAGERÐIN			Vestfjarðavegur	Lína A
Mælikv. 1:4000	Hanna	Teikn. 6-APR-11	Mjóafjarðará - Skiptá	60-32
1:400	Yfirf.		LANGSNID	1/1
Dags.	Breyting	Breytt af	St. 8000 - 9500	Teikning 9

Verkheiti:





Landmælingar: Vegagerðin  
 Hnitakerfi: ÍSN93 Hæðarkerfi: Landshæðarnet  
 Loftmyndataka og myndmæling: Loftmyndir ehf.  
 Flughæð: 3000 m Móskestærð: 10x10 m.  
 Kortagerð: Vegagerðin



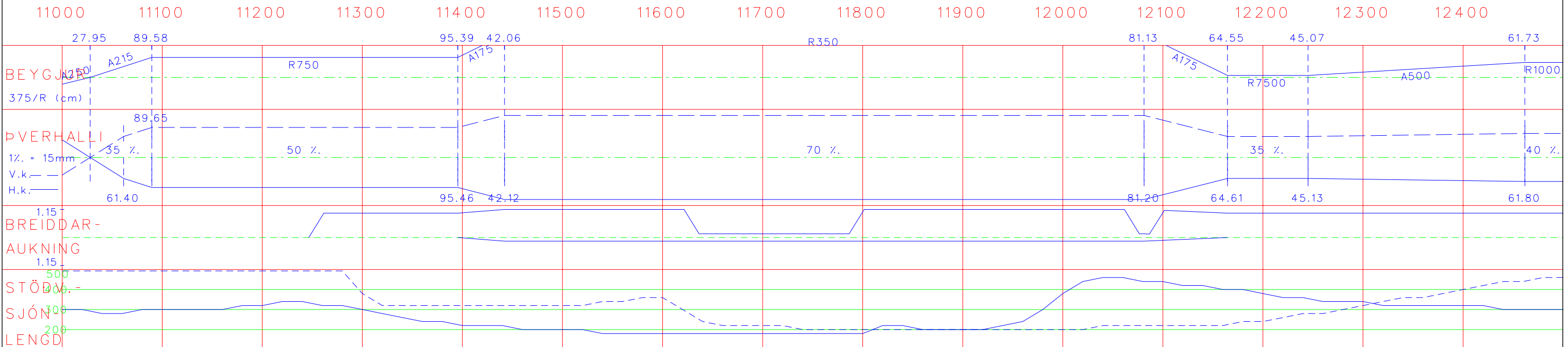
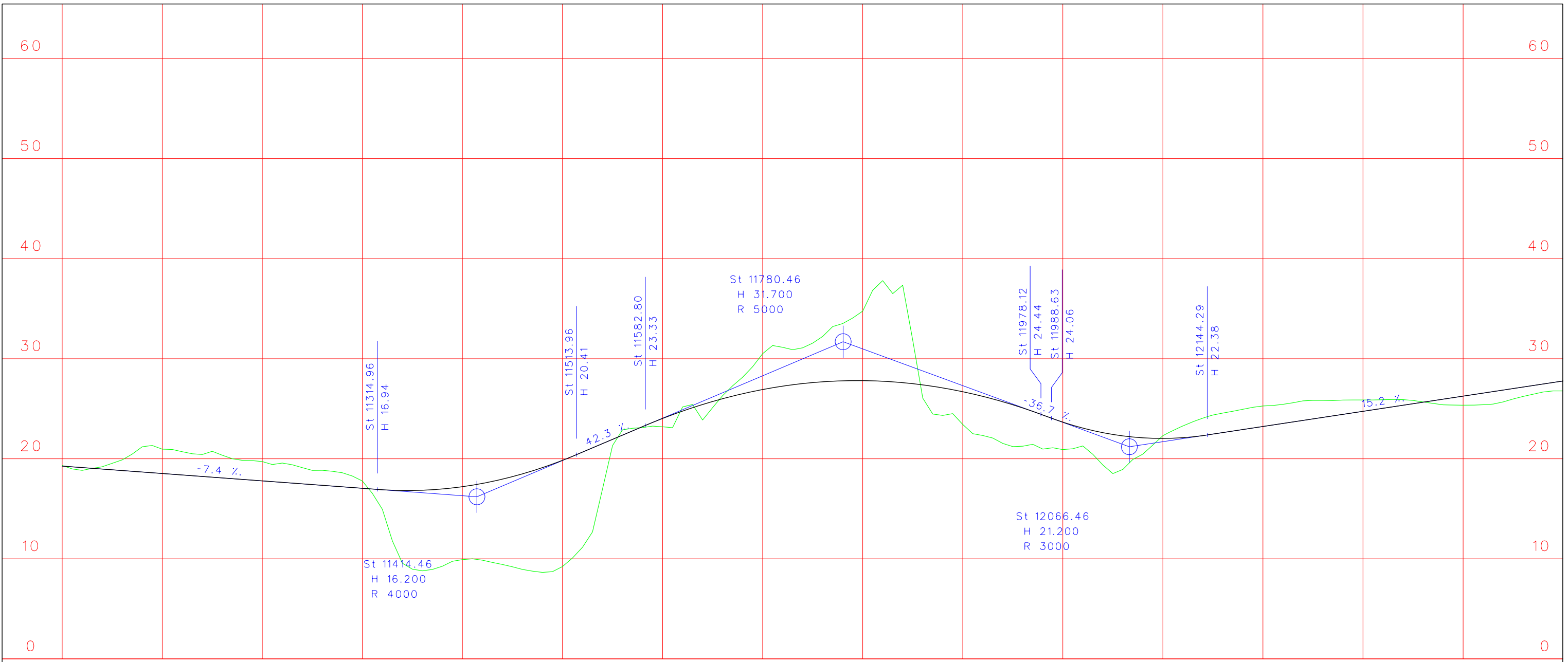
Veghönnunardeild	
MELIKV.	Hannað KK
1:4000	Teikn. HSH 03.11.2010
	Yfir f. .
	Samþ. .

Vestfjarðavegur
Eiði - Þverá
Grunnmynd
<b>Veglína B</b>

60-31/33
7 of 11
Teikning 9

8 FILEL 8





VEGAGERÐIN			Vestfjarðavegur	Lína B
Mælikv. 1:4000	Hanna		Mjóafjarðará - Skiptá	60-32
1:400	Teikn. 6-APR-11		LANGSNID	1/1
Dags.	Breyting	Breytt af	St. 11000 - 12500	Teikning 9

Verkheiti:





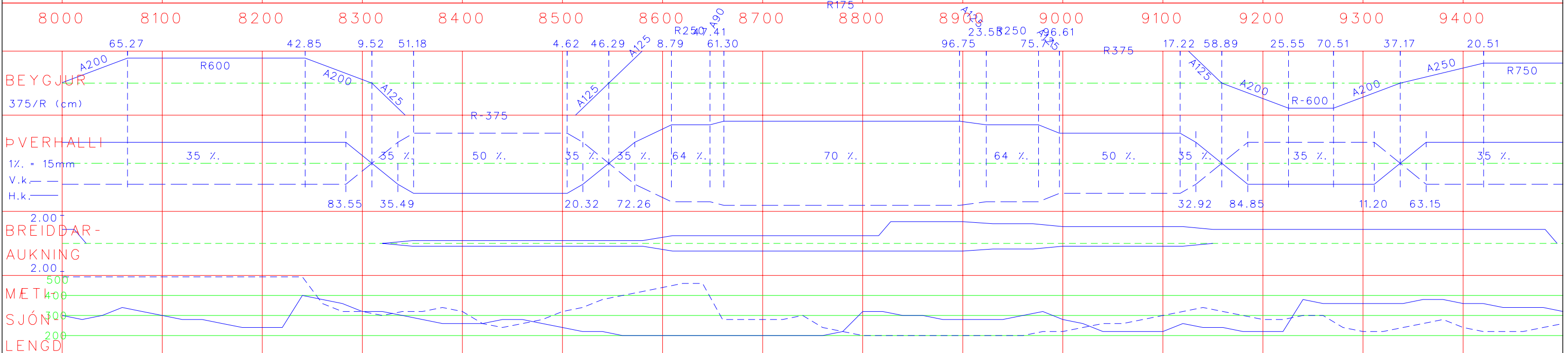
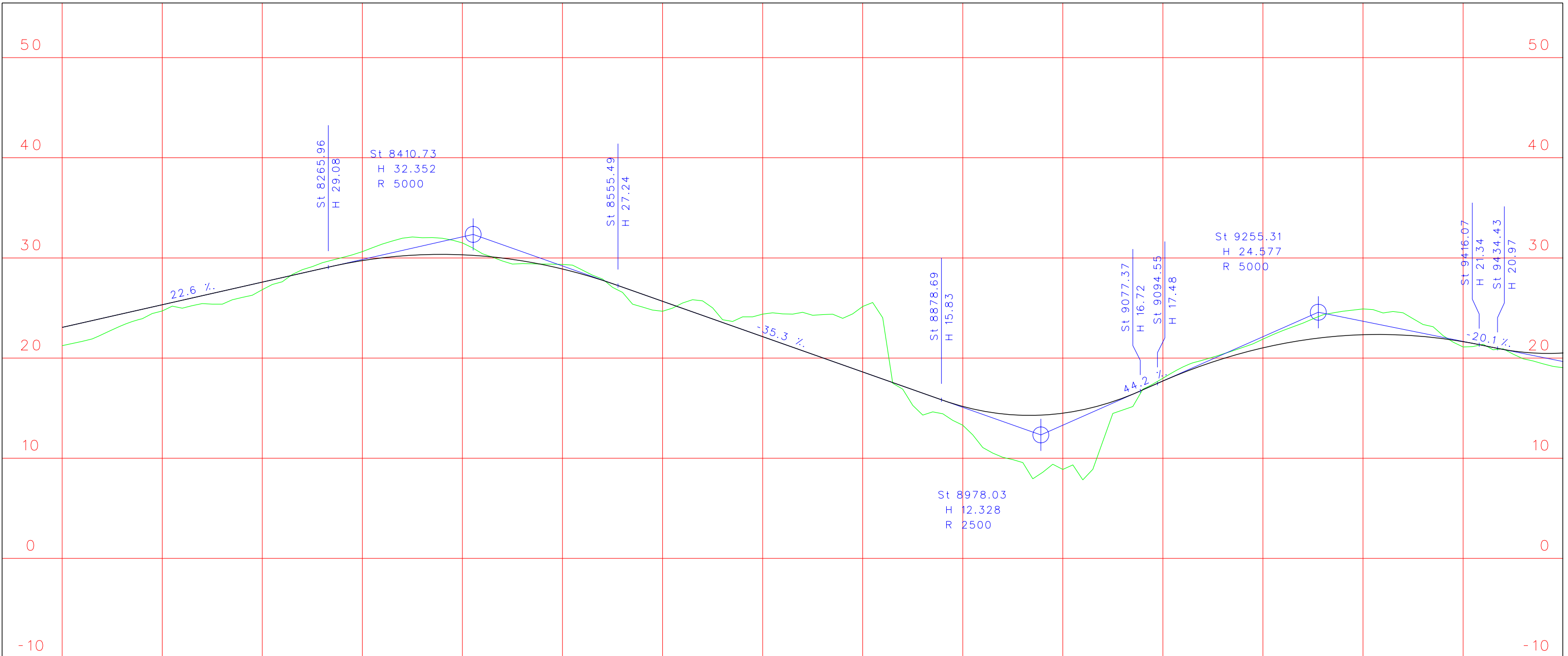
S:\Veghamun\Swæð\NV\60-Vestfjarðvegur\60-31-33\_Eið - Þverá\03 Forhömun\Teikningar og veglínur\60-31-32\_for\_2008.07.14.dgn

Landmælingar: Vegagerðin  
 Hnitakerfi: ISN93 Hæðarkerfi: Landshæðarnet  
 Loftmyndataka og myndmæling: Loftmyndir ehf.  
 Flughæð: 3000 m Móskaustærð: 10x10 m.  
 Kortagerð: Vegagerðin



MELIKV.		Hannað KK		60-31/33	
1:4000		Teikn. HSH 03.11.2010		7 of 11	
		Yfir f. .		Vestfjarðvegur Eiði - Þverá Grunnmynd <b>Veglína C</b>	
		Samþ. .			

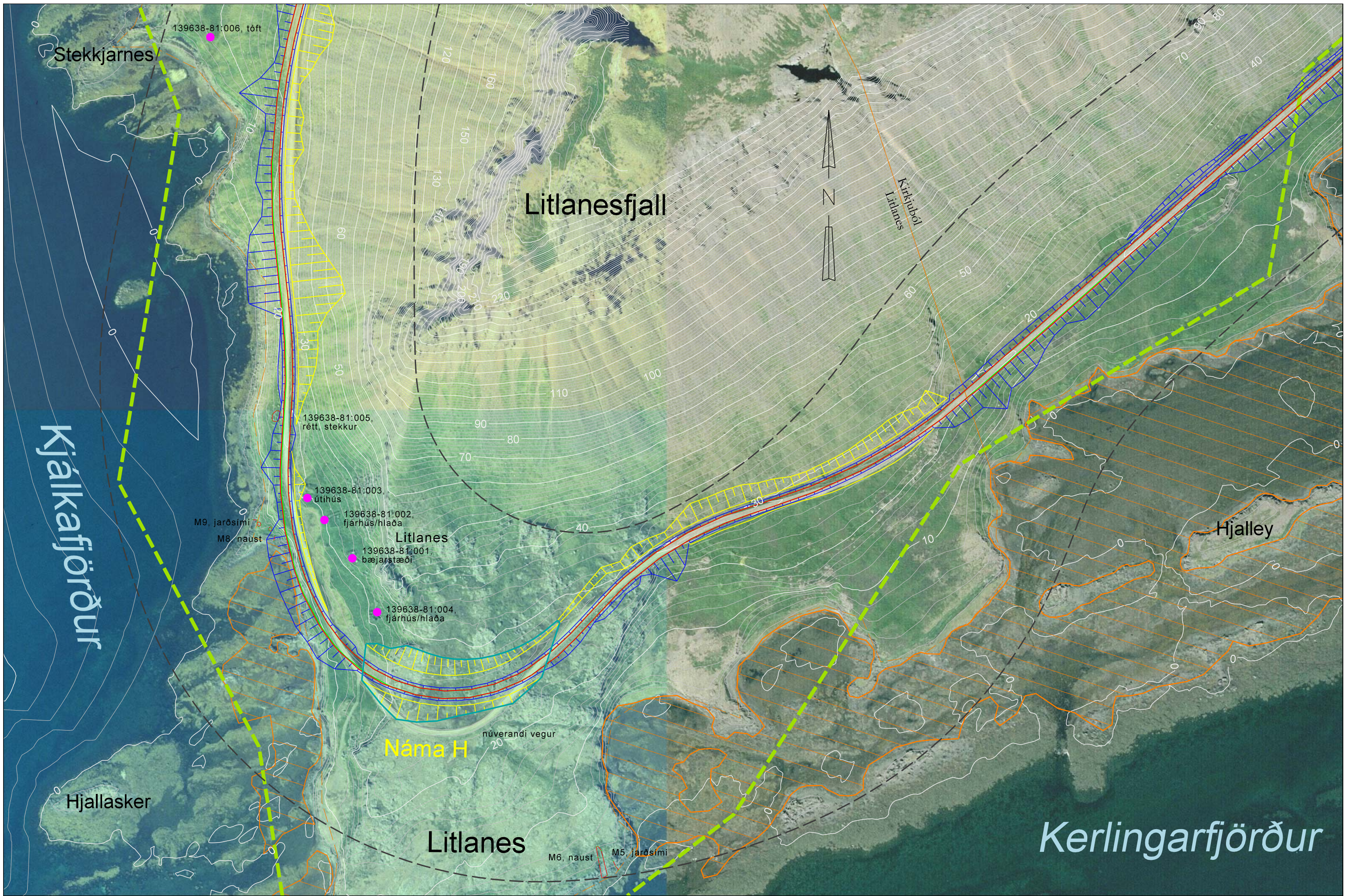




VEGAGERÐIN		Vestfjarðavegur	Lína C
Mælikv. 1:4000	Hanna	Mjóafjarðaró - Skiptó	60-32
1:400	Teikn. 6-APR-11	LANGSNID	1/1
Dags.	Breyting	St. 8000 - 9500	Teikning 9

Verkheiti:





139638-81:006, töft

Stekkjarnes

Litlanesfjall

Kirkjuból  
Litlanes

Hjalley

Kjalakaförður

M9, jarðsími  
M8, naust

139638-81:005,  
rétt, stekkur

139638-81:003,  
útihús

139638-81:002,  
fjánhús/hlaða

139638-81:001,  
bæjarstæði

Litlanes

139638-81:004,  
fjánhús/hlaða

Námah

núverandi vegur

Hjallasker

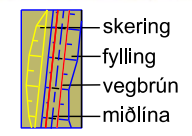
Litlanes

M6, naust

M5, jarðsími

Kerlingarfjörður

Landmælingar: Vegagerðin  
Hnitakerfi: ÍSN93 Hæðarkerfi: Landshæðarnet  
Loftmyndataka og myndmæling: Loftmyndir ehf.  
Flughæð: 3000 m Mæskvastærð: 10x10 m.  
Kortagerð: Vegagerðin



Veghönnunardeild		
MELIKV. 1:4.000	Hannað Teikn. Yfirf. Samb.	KK HA 06.09.2011

Vestfjarðavegur Eiði - Þverá
Grunnmynd Veglína C

60-31/33
Vegnúmer
1 of 1
Teikning 10